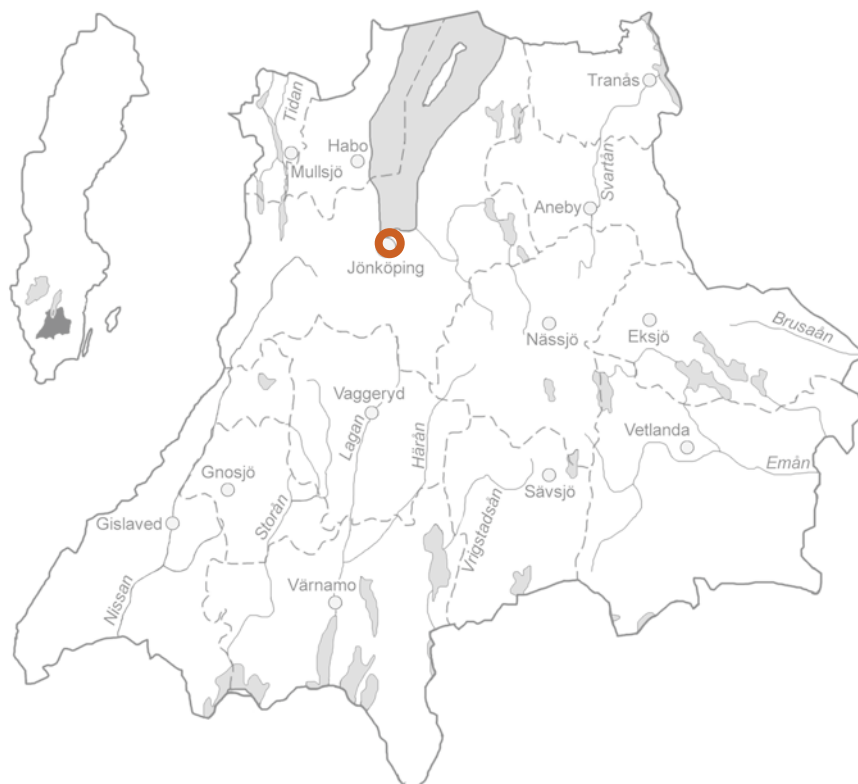


Rådhusparken

Arkeologisk undersökning i form av arkeologisk schaktningsövervakning i Rådhusparken, Väster 1:1, fornlämningarna L1973:2944, slott och L1973:2508, stadslager, Jönköpings stad och kommun, Jönköpings län





Jönköpings läns museums dnr: 2019-197
Länsstyrelsens dnr: 431-7081-2019

Rapport, foto och ritningar: Susanne Haltiner Nordström
Rapportgranskning: Ann-Marie Nordman
Grafisk mall: Anna Stålhammar
Tryck: Arkitektkopia, Jönköping

Jönköpings läns museum, Box 2133, 550 02 Jönköping
Tel: 036-30 18 00
E-post: info@jkpglm.se
www.jkpglm.se

Utdrag ur tryckta och ajourhållna ekonomiska kartor, Geografiska Grunddata samt Geodata (FUK)
är återgivna enligt tillstånd:
© Lantmäteriet. Ärende nr MS2007/04833, nr MS2012/03742 samt dnr i2012/1091.

ISSN: 1103-4076

© JÖNKÖPINGS LÄNS MUSEUM 2019

Rapport över utförd arkeologisk undersökning

Beskrivning av undersökningsresultaten.

Inledning

Under hösten 2019 planerar Jönköpings kommun, Gata-Park att ersätta gräsytor med hårdgjorda stenmjölsytor runt Rådhusparkens scen. Jönköpings läns museum utförde en arkeologisk undersökning i form av arkeologisk schaktövervakning i Rådhusparken. Då parken ligger inom fornlämningarna L973:2944, slott och L1973:2508, stadslager, beslutade Länsstyrelsen om antikvarisk medverkan vid projektet.

Resultat

Runt scenen skulle två ytor schaktas upp, den västra på ca 100 kvadratmeter och den östra på 60 kvadratmeter. Inom dessa ytor schaktades det ner ca 0,5 meter, överst grässvålen på 0,1 meters tjocklek och därunder matjord som också var ca 0,1 meter tjock. Därefter vidtog återfyllda massor med mycket humös sand som innehöll lite yngre rödgods. I den norra schaktkanten, i delområde 1, framkom lite ljus sand blandat med möjlig puts eller bruk som kan komma från en mur. Inga stenar syntes dock.

I delområde 2 kom i den södra delen ljus sand och ca 1,6 meter från schaktkanten låg några enstaka stenar som ursprungligen kan ha ingått i en mur. Sanden var dock så lös, precis som stenen, att det var svårt att avgöra vad som låg på plats eller om det låg i fyllnadsmassor. Stenarna och sanden hade en öst-västlig utbredning. Inom området framkom en del yngre rödgods utan speciella kännetecken på mönster och glasyr som kunde hjälpa vid en datering. Troligen handlar det om 1800-talsgods. Delar av glas från flaskor och några djurben hittades också. I den norra delen av delområde 2 var fyllningen mera mullrik och matjordsliknande och här fanns även ett antal nedgrävda ledningar och bevattningsslangar. Där har sedan tidigare en större buske grävts ner under antikvarisk medverkan. Inget ytterligare av antikvariskt intresse framkom inom undersökningsytan. Inga fynd tillvaratogs.

Åtgärdsförslag

Jönköpings läns museum anser att inga ytterligare antikvariska åtgärder behöver göras inom aktuellt projekt. Läns museet har samrått med Länsstyrelsen.

Jönköpings läns museum

Administrativa uppgifter

IDENTIFIERINGSUPPGIFTER

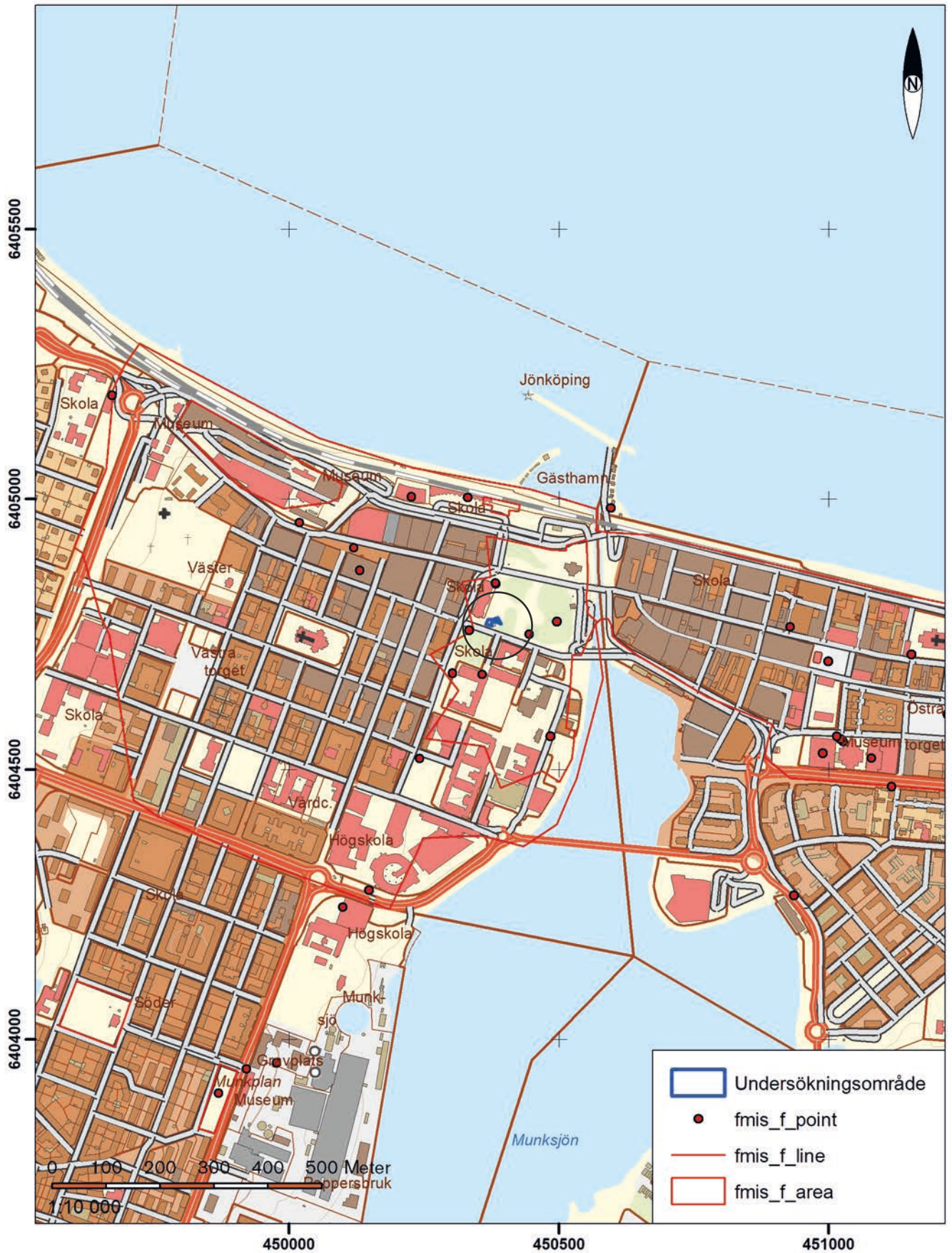
Dnr: 197/2019	Dnr enl Lst beslut: 431-7081-2019	Rapport: 2019:41
Landskap: Småland	Län: Jönköping	Kommun: Jönköping
Socken: Jönköping		Trakt/kvarter/fastighet: Väster 1:1
Ekonomisk karta: 64E 0fS	Fornl nr: 50:1	Stad: Jönköping
N: 6404775	E: 460375	Nivå – lägsta: - högsta:

UNDERSÖKNINGENS ART OCH OMFATTNING

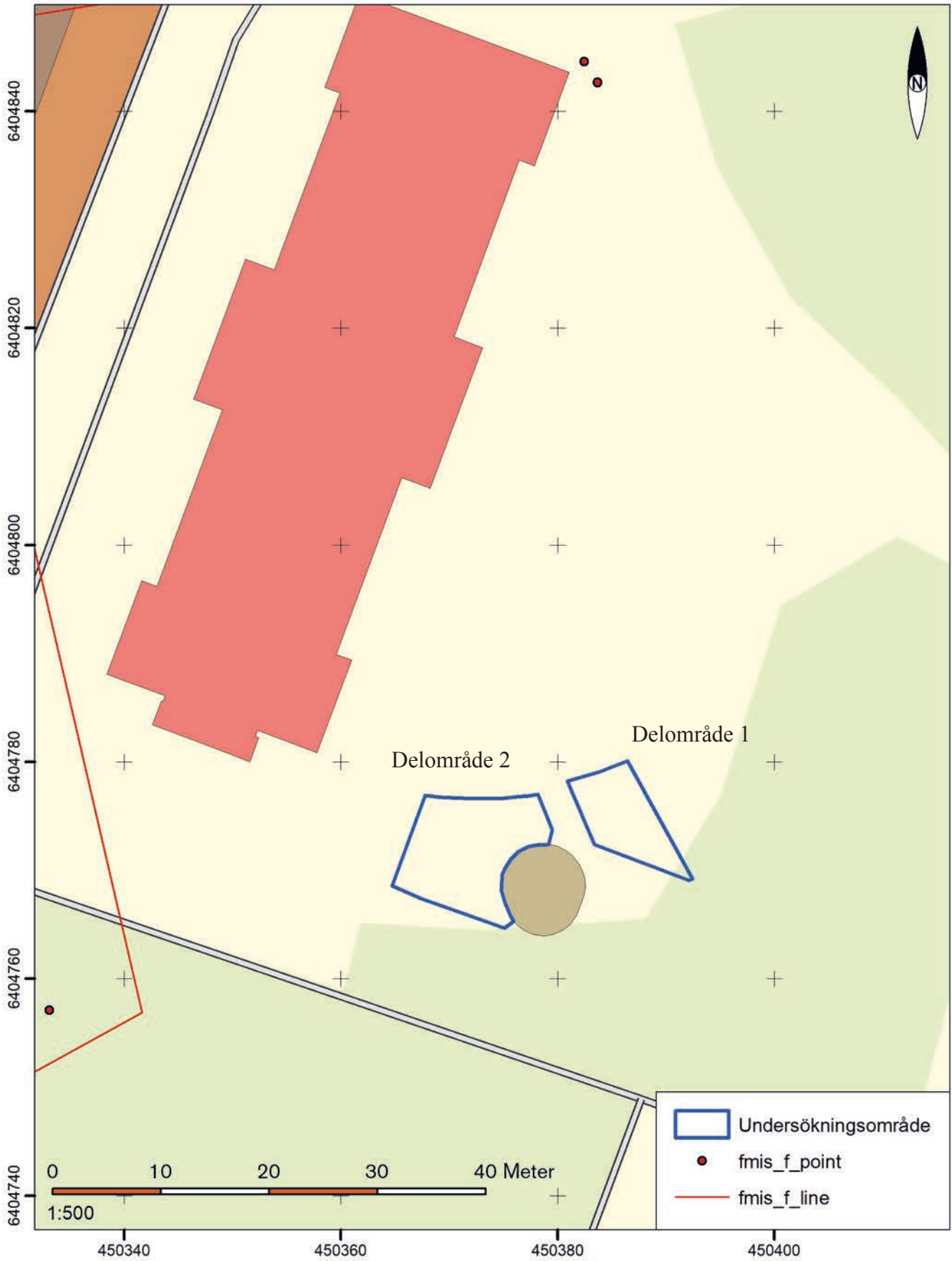
Typ av exploatering: Övrigt				
Typ av undersökning: Arkeologisk undersökning				
Uppdragsgivare: Jönköpings kn, gata-park			Ansvarig institution: Jönköpings läns museum	
Fältarbetsledare: Susanne Haltiner Nordström			Fältarbete from 4 okt 2019 tom 9 okt 2019	
Antal arbetsdagar i fält: 3				
Undersökningens omfattning	Utredd yta/m²	Schaktad yta/m²	Schakt/löpm	Volym/m³
		160		

UNDERSÖKNINGSOBJEKT OCH UNDERSÖKNINGSRESULTAT

Uppgifter ur RAÄ:s fornl.reg	Sammansatta lämningar: slott och stadslager			
Lämningar:				
Undersökningens resultat	Sammansatta lämningar:			
Anläggningar:				
Totalt antal undersökta	-gravar:	-boplatskonstruktioner:		
Datering: Odaterad				



Figur 1. Karta över förundersökningsområdet markerat med blått och en ring. Ekonomiska kartan 64E 0fS. Skala 1:5 000.



Figur 2. Karta över de två förundersökningsytorna, delområde 1 och 2, på båda sidor av scenen. Skala 1:500.




Figur 3. Den sydvästra delen av delområde 2 med den ljusa sanden och stenarna synlig mot den lite mörkare matjorden, sett från öster.



Figur 4. Bilden föreställer den norra delen i delområde 2, mot Rådhuset, med ledningar och matjord. Foto från söder.

Inför planerad ersättning av gräsytor till hårdgjorda stensytor runt scenen i Rådhusparken utförde Jönköpings läns museum en arkeologisk undersökning i form av schaktningsövervakning hösten 2019. Syftet var att se om det fanns något kvar av slottet eller stadslager inom arbetsytan som sedan tidigare är fornlämningskyddad. Inga säkra 1600-1700-talslämningar framkom dock inom undersökningssytan.



Arkeologisk rapport 2019:41
JÖNKÖPINGS LÄNS MUSEUM