

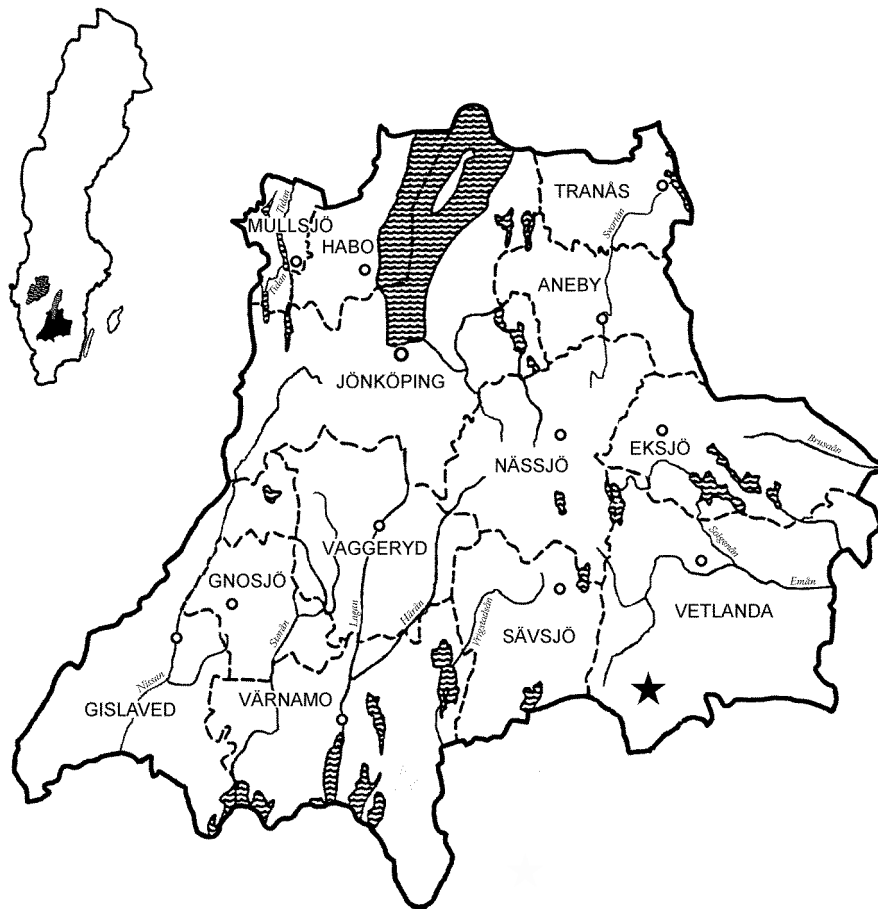
Bäckaby bytomt

Arkeologisk förundersökning inom del av RAÄ 51 inför
anläggande av ny parkeringsplats, Bäckaby socken i
Vetlanda kommun, Jönköpings län



Bäckaby bytomt

Arkeologisk förundersökning inom del av RAÄ 51 inför anläggande av ny parkeringsplats, Bäckaby socken i Vetlanda kommun, Jönköpings län



Rapport och ritningar: Rickard Wennerberg
Grafisk design: Anna Stålhammar
Tryckning och distribution: Birgitta Blomkvist och Marita Tidblom

Jönköpings läns museum, Box 2133, 550 02 Jönköping
Tel: 036-30 18 00
E-post: info@jkpglm.se
www.jkpglm.se

Utdrag ur tryckta och ajourhållna ekonomiska kartor är återgivna enligt tillstånd:
Ur karta © Lantmäteriet. Medgivande MS2007/04833.

© JÖNKÖPINGS LÄNS MUSEUM 2009

Anmälan av utförd arkeologisk undersökning

IDENTIFIERINGSUPPGIFTER

Dnr: 255/2008	Dnr enl Lst beslut: 431-13445-08	Rapport: 2009:52
Landskap: Småland	Län: Jönköping	Kommun: Vetlanda
Socken: Bäckaby	Trakt/kvarter/fastighet: Bäckaby kyrka och bytomt	
Ekonomisk karta: 5E 9j	Fornl nr: 51	Stad:
SR-nr:	X: 6349390	Y: 1447145
Nivå – lägsta: 225 möh		-högsta: 235 möh

UNDERSÖKNINGENS ART OCH OMFATTNING

Typ av exploatering: Vägbygge							
Typ av undersökning: Arkeologisk förundersökning							
Uppdragsgivare: Lannaskede pastorat				Ansvarig institution: Jönköpings läns museum			
Fältarbetsledare: Rickard Wennerberg				Fältarbete from 2009-04-28 tom 2009-04-29			
Antal arbetsdagar: 2							
	Yta, ext/m2	Yta/m2	Volym/m3	Schakt/m	Timmar, grov	Timmar, ark	Timmar, maskin
Beräknat	1400					20	
Undersökt	260			100		21	

UNDERSÖKNINGSOBJEKT OCH UNDERSÖKNINGSRESULTAT

Uppgifter ur RAÄ:s fornl.reg	Sammansatta lämningar: Bytomt
Lämningar:	
Undersökningsresultat	Sammansatta lämningar:
Anläggningar:	
Totalt antal undersökta -gravar: 0	-boplatskonstruktioner: 0
Datering: Historisk tid Medeltid, Nyare tid	

RAÄ

Undersökning avslutad: Ja	Fornl reg av RAÄ:
Fornl tidigare unders: Nej	Antecknad i fornl reg:
Införd på Ekkarta: Ja	Undersökningsplan: Ja
Lagskydd kvarstår: Ja	
Slutredovisningsblanketten gäller som rapport: Ja	

09-06-17.....

Rickard Wennerberg

Till länsstyrelsen. Kopia till landsantikvarien, RAÄ samt uppdragsgivare och ev. annan berörd inst. Till blanketten bifogas utdrag ur ekonomisk karta (alternativt stadskarta, skala 1:2000) med undersökningsområdets utsträckning angiven.

**Sammanfattande beskrivning av undersökningens resultaten (införes i "Arkeologi i Sverige").
Anledningen till undersökningen, fynd etc.**

I april 2009 genomförde Jönköpings läns museum en arkeologisk förundersökning inom södra delen av Bäckaby bytomt, RAÄ 51, Bäckaby socken. Förundersökningen gjordes med anledning av att Lannaskede pastorat planerade för en ny handikappanpassad entré och parkeringsplats öster om Bäckaby kyrka. Förundersökningen omfattade sammanlagt en yta av ca 1400 kvadratmeter.

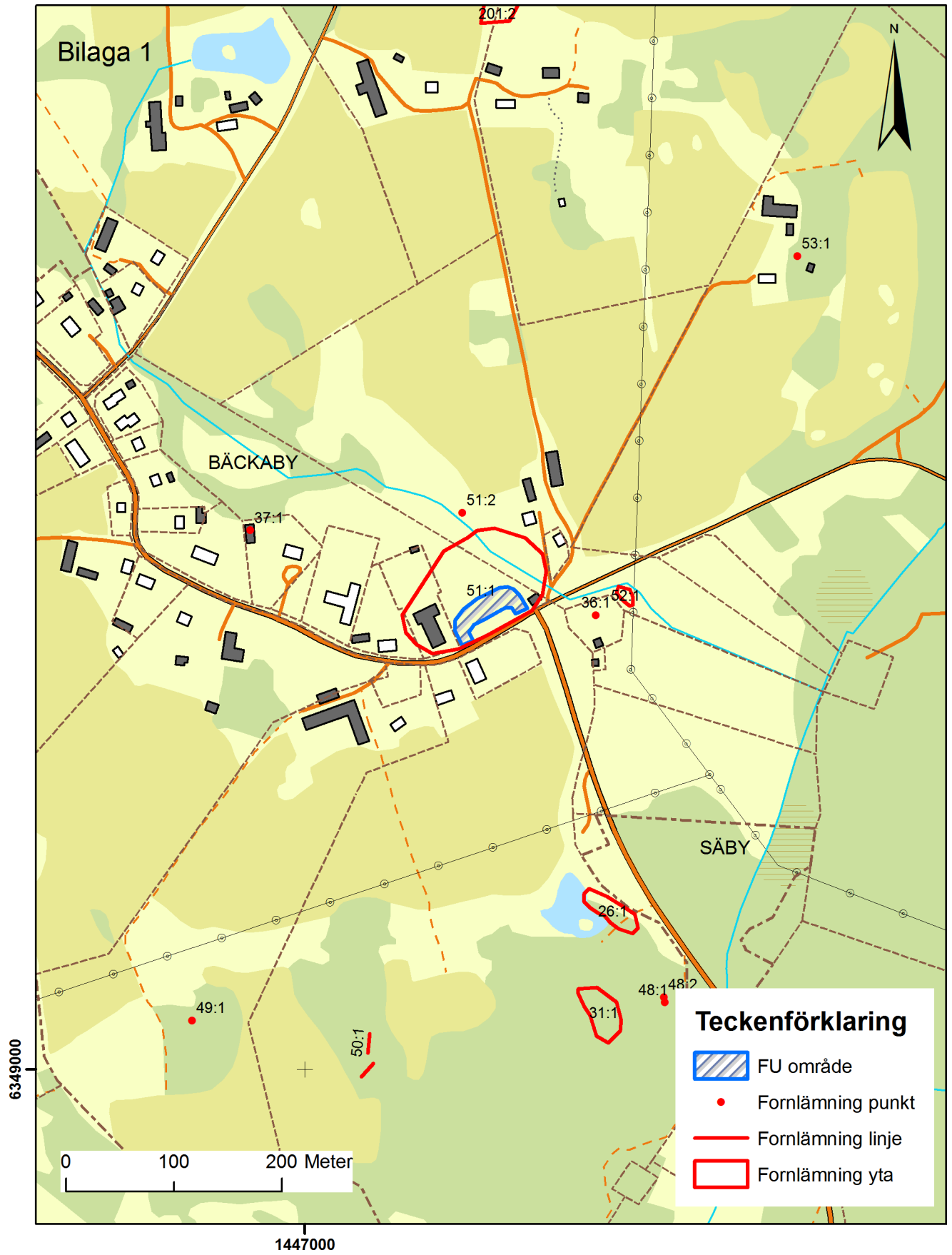
Inom förundersökningsytan drogs två schakt med ca 50 meters längd och i ostnordost-västsydvästlig riktning. Det nordligaste av dessa schakt var ca 1,6-2,5 meter brett och 0,1-0,4 meter djupt. Schaktet utvidgades något i dess östra del i syfte att avgränsa en mörkfärgning (A281). Denna skars i norr och öster av nedgrävning för dräneringsrör med var ca 5 cm tjock med innehåll av blandat jord/sot/kol. I denna framkom stora mängder recent glas från fönster, flaskor och buteljer, samt enstaka järnföremål. Glasbitar från flaskor och buteljer påträffades även under större stenar i och i anslutning till mörkfärgningen. Inga av dessa recenta fynd tillvaratogs.

Inom några meter väster om mörkfärgningen framkom två till synes starkt värmepåverkade och delvis smälta föremål av bly/kopparlegering (F278-279), ca 3-6,5 respektive 6,5 cm stora. Även en bit keramik (F280) framkom. Sistnämnda var av svartgods och hög- eller senmedeltida till sin karaktär. Keramikbiten var ca 2-3 cm stor och 0,4-0,5 cm tjock med ställvis grönlaserad utsida. Samtliga dessa fynd (F278-280) omhändertogs.

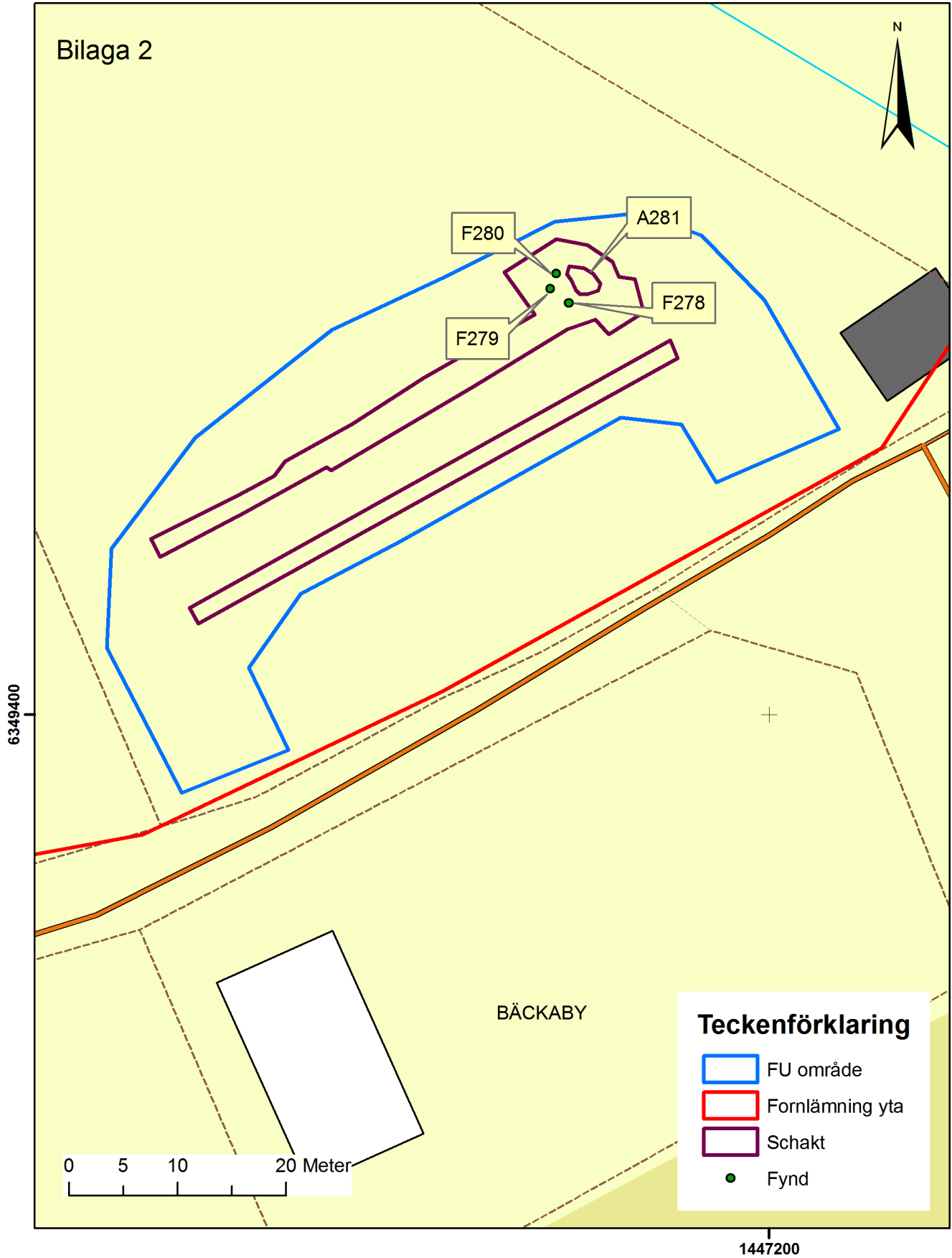
Det sydligaste schaktet var ca 1,6 meter brett och 0,1-0,35 meter djupt. Inga anläggningar eller fynd påträffades i detta schakt.

Ingen anläggning framkom och den yta som kommer att tas i anspråk för parkeringsplatsen är undersökt. Vidare arkeologiska insatser anses därför ej nödvändiga.

Länsstyrelsen beslutar om vidare åtgärder.



Bilaga 2



Teckenförklaring

-  FU område
-  Fornlämning yta
-  Schakt
-  Fynd

I april 2009 gjorde Jönköpings läns museum en arkeologisk förundersökning inom södra delen av Bäckaby bytomt, i fornminnesregistret betecknat som RAÅ 51, Bäckaby socken. Förundersökningen gjordes med anledning av att Lannaskede pastorat planerade för en ny parkeringsplats öster om Bäckaby kyrka.

Vid förundersökningen drogs två ca 50 meter långa schakt. I östra delen av det nordligaste framkom en mörkfärgning, vilken troligen var rest av en yngre avfallshög. I denna framkom recent glas av olika slag. Väster om mörkfärgningen framkom två delvis smälta föremål av bly/kopparlegering, samt en bit keramik av svartgods. Keramikbiten är sannolikt från medeltid.