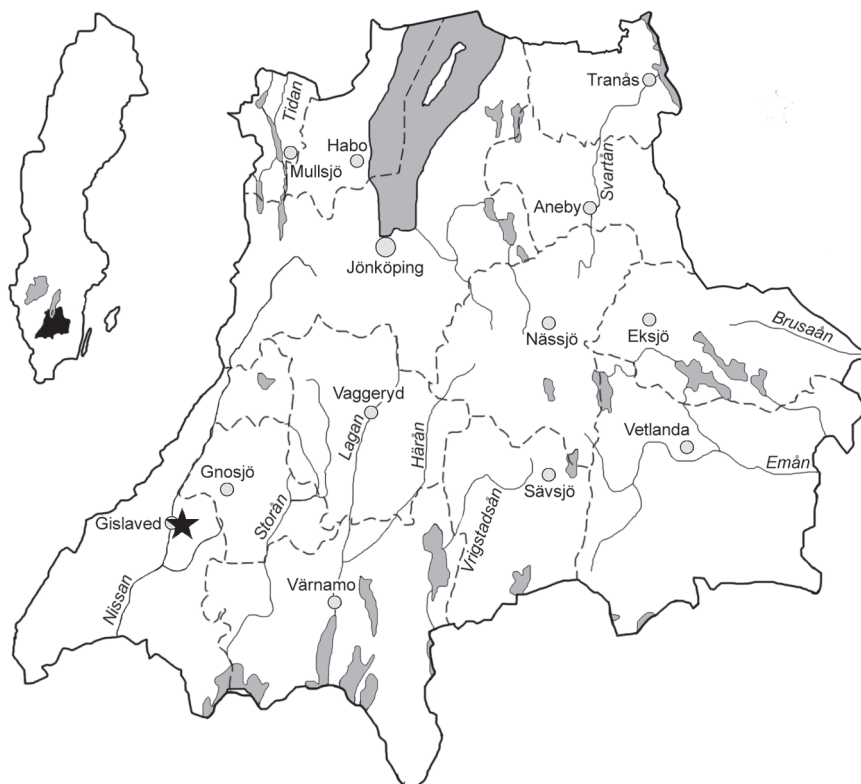


Gröne mosse kretsloppspark II

Arkeologisk utredning etapp 2 inför planerat
industriområde inom fastigheten Henja 4:8 m.fl.,
Båraryds socken i Gislaveds kommun, Jönköpings län



Rapport och ritningar: Ingvar Rödger
Grafisk design: Anna Stålhammar
Tryck: Arkitektkopia, Jönköping

Jönköpings läns museum, Box 2133, 550 02 Jönköping
Tel: 036-30 18 00
E-post: info@jkpglm.se
www.jkpglm.se

Utdrag ur tryckta och ajourhållna ekonomiska kartor är återgivna enligt tillstånd:
© Lantmäteriet. Ärende nr MS2007/04833.

ISSN: 1103-4076

© JÖNKÖPINGS LÄNS MUSEUM 2012

Rapport över utförd arkeologisk undersökning

Beskrivning av undersökningsresultaten.

Gislaveds kommun avser att bebygga del av Henja 4:8 m.fl. fastigheter, Grönemosse kretsloppspark, i Gislaved. För att avgöra om det finns några under mark dolda fornlämningar i området har Jönköpings läns museum utfört en arkeologisk utredning, etapp2.

Utredningsområdet bestod av två partier. I det västra området, som utgjordes av en mindre sandås, grävdes åtta schakt till en sammanlagd längd av 143 m och med en area av 284 m². I schakten påträffades bara ren sand. I det östra området, som i senare tid har brukats som äng, grävdes sju schakt till en sammanlagd längd av 192 m och med en area av 390 m². Området var ganska fuktigt och schaktningen koncentrerades till de högst belägna partierna. Jordmånen här bestod av finsand med inslag av större stenar och block. Sammanlagt schaktades 335 m med en area av 673 m².

Inga under mark dolda fornlämningar påträffades vid utredningen varför inga ytterligare antikvariska åtgärder är nödvändiga i området. Läns museet har samrått med länsstyrelsen angående åtgärdsförslagen.

Jönköpings läns museum

Administrativa uppgifter

IDENTIFIERINGSUPPGIFTER

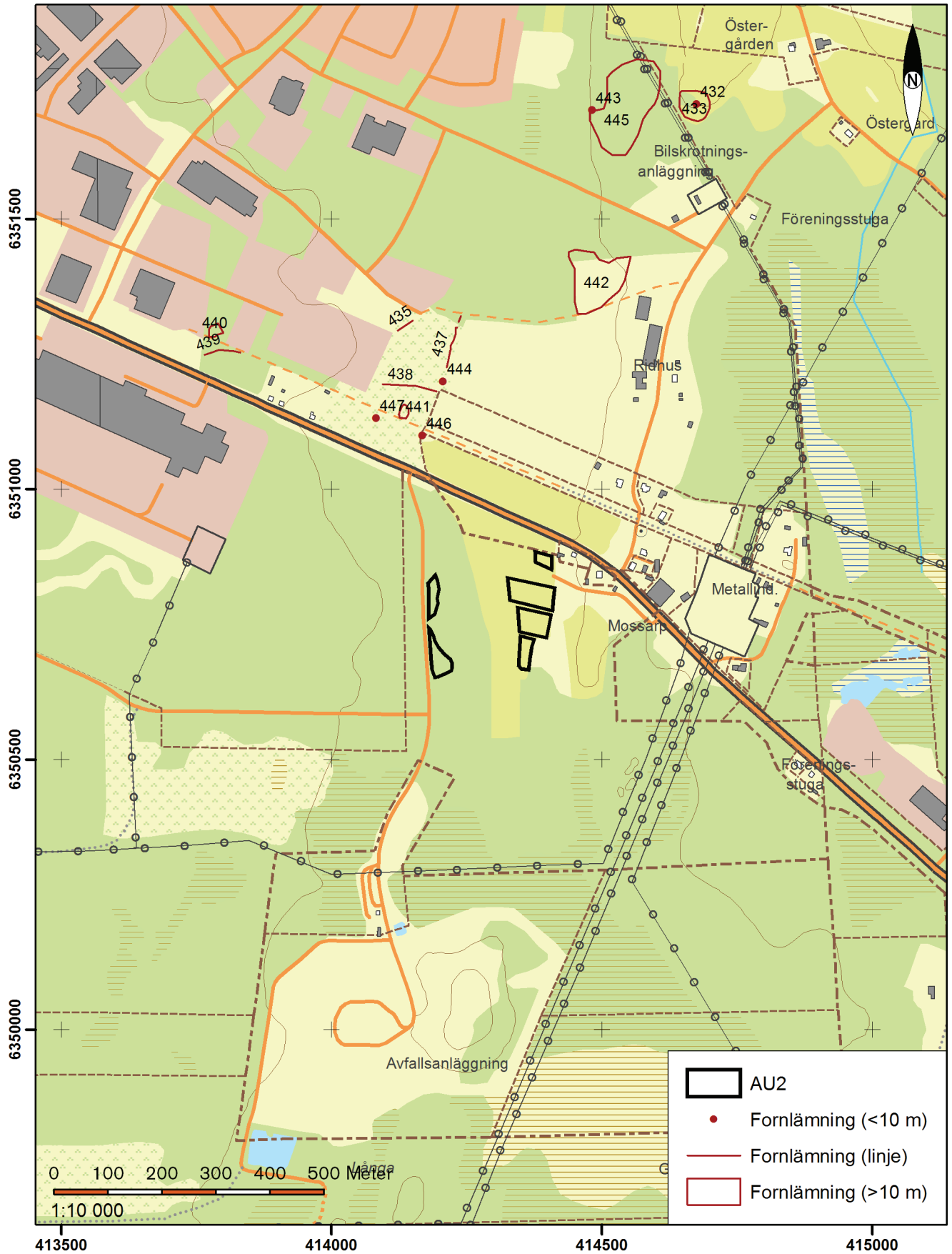
Dnr: 285/2012	Dnr enl Lst beslut: 431-7252-2012	Rapport: 2012:65
Landskap: Småland	Län: Jönköping	Kommun: Gislaved
Socken: Båraryd	Trakt/kvarter/fastighet: Henja 4:8 m.fl.	
Ekonomisk karta: 63E 5bS	Fornl nr:	Stad:
N: 6350800	E: 414300	Nivå – lägsta: 159 möh -högsta: 164 möh

UNDERSÖKNINGENS ART OCH OMFATTNING

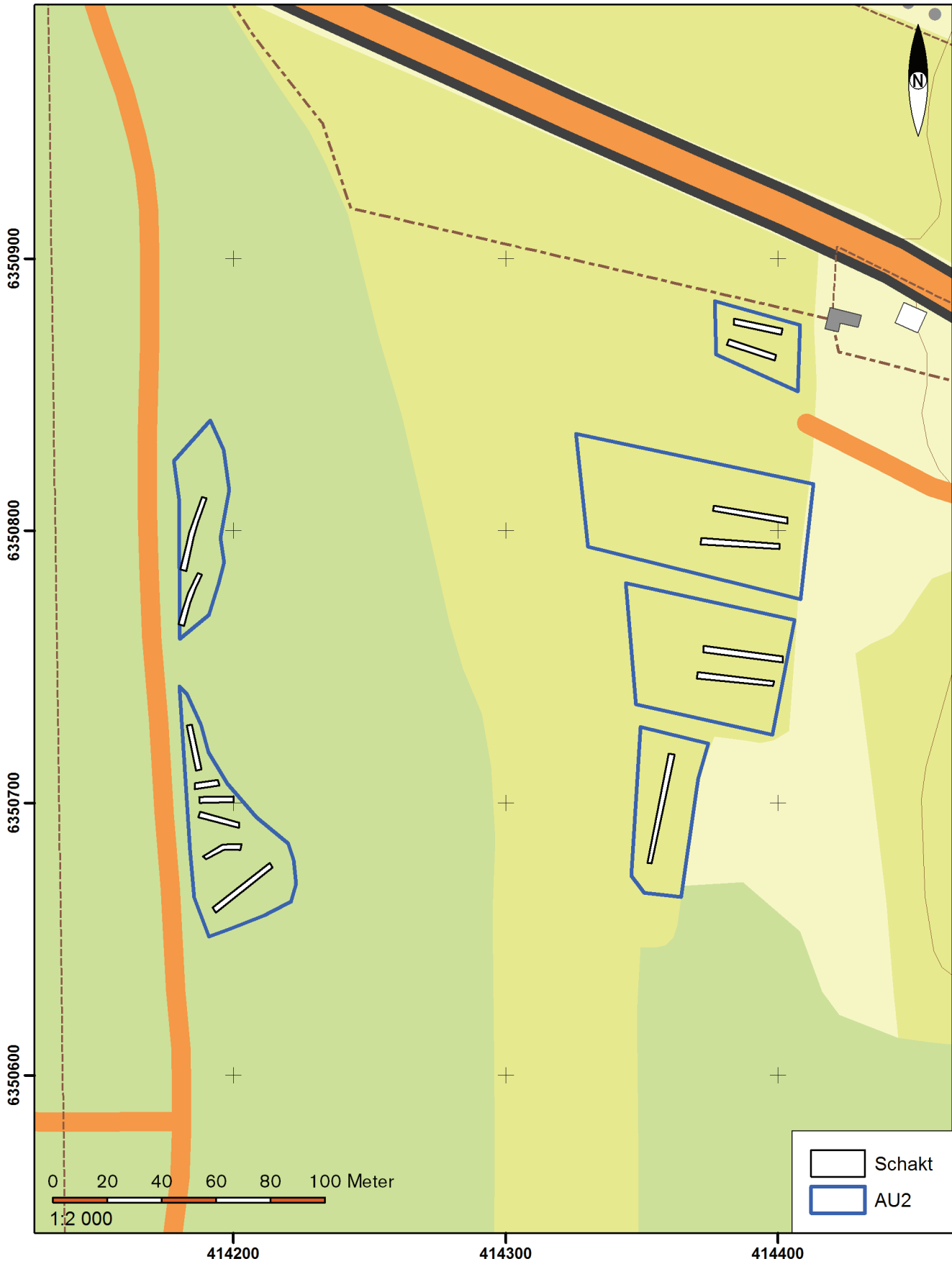
Typ av exploatering: Husbyggnation				
Typ av undersökning: Särskild arkeologisk utredning, etapp 2				
Uppdragsgivare: Gislaveds kommun			Ansvarig institution: Jönköpings läns museum	
Fältarbetsledare: Ingvar Røjder			Fältarbete from 2012-11-08 tom 2012-11-08	
Antal arbetsdagar i fält: 1				
Undersökningens omfattning	Utredd yta/m²	Schaktad yta/m²	Schakt/löpm	Volym/m³
	10801	673	335	

UNDERSÖKNINGSOBJEKT OCH UNDERSÖKNINGSRESULTAT

Uppgifter ur RAÄ:s fornl.reg	Sammansatta lämningar:		
Lämningar:			
Undersökningsresultat	Sammansatta lämningar:		
Anläggningar:			
Totalt antal undersökta	-gravar: 0	-boplatskonstruktioner: 0	
Datering:			



FIGUR 1. Utdrag ur ekonomiska kartans blad 63E 5bS. Skala 1:10 000.



FIGUR 2. Schaktplan över utredningsområdet. Skala 1:2 000.

Vid Gröne mosse strax öster om Gislaveds samhälle planerar kommunen för industribebyggelse. Med hänsyn till läget invid våtmarker är möjligheten stor att under mark dolda fornlämningar, till exempel förhistoriska boplatser, skulle kunna finnas inom exploateringsområdet. Vid en utredning tidigare under hösten lokaliserades två områden, i den annars mycket blöta terrängen, där någon aktivitet skulle kunna ha ägt rum under förhistorisk tid. Vid den nu utförda utredningen, där förna och matjord avlägsnades med hjälp av grävmaskin, påträffades dock inga fornlämningar.