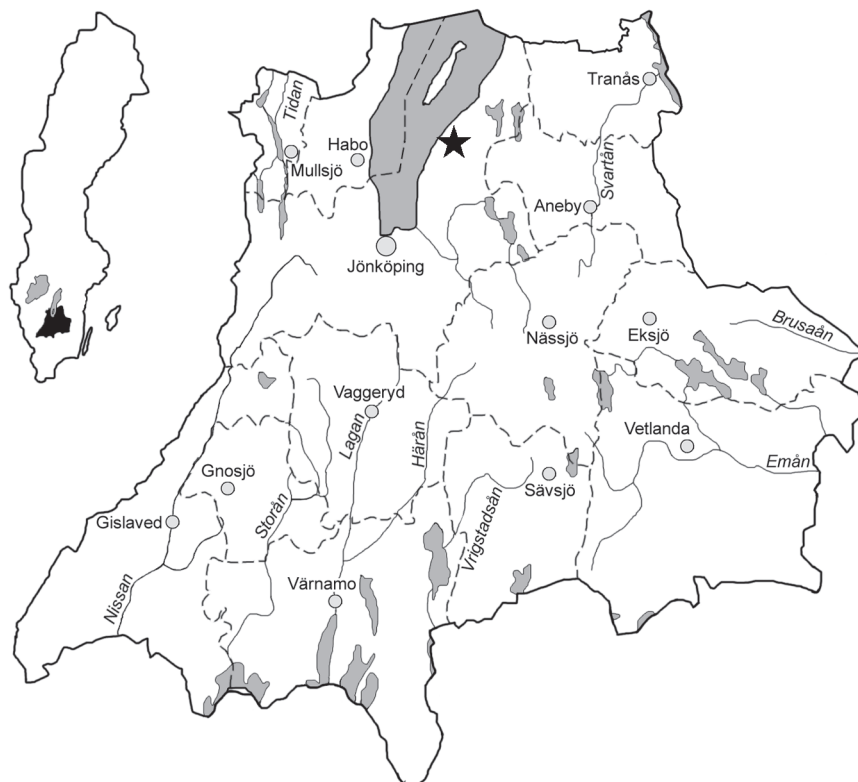


Sökschaktsgrävning mellan Ölmstad och Gränna

Arkeologisk utredning etapp 2 inför Nedgrävning av ny
markkabel, Gränna och Ölmstads socknar i Jönköpings
kommun, Jönköpings län





Rapport, foto och ritningar: Jan Borg
Grafisk design: Anna Stålhammar
Tryck: Arkitektkopia, Jönköping

Jönköpings läns museum, Box 2133, 550 02 Jönköping
Tel: 036-30 18 00
E-post: info@jkpglm.se
www.jkpglm.se

Utdrag ur tryckta och ajourhållna ekonomiska kartor är återgivna enligt tillstånd:
© Lantmäteriet. Ärende nr MS2007/04833.

ISSN: 1103-4076

© JÖNKÖPINGS LÄNS MUSEUM 2012

Rapport över utförd arkeologisk undersökning

Beskrivning av undersökningsresultaten.

Jönköpings läns museum har utfört en arkeologisk utredning etapp 2 i form av sökschaktsgrävning med maskin. Anledningen till utredningen är planerna på att gräva ner en ny markkabel mellan Ölmstad och Gränna i Ölmstad och Gränna socknar i Jönköpings kommun. Området som utretts består av fyra delsträckor med en sammanlagd längd av drygt 2000 meter och bredd på ca 10 meter. Valet av utredningsområden utgick från resultaten av utredningens etapp 1 (Borg 2012).

Inom utredningsområdet grävdes 55 schakt med en total längd av ca 650 meter. Vid utredningen påträffades inga fornlämningar i schakten.

Jönköpings läns museum anser inte att några ytterligare arkeologiska insatser är nödvändiga inför exploateringen.

Länsmuseet har samrått med Länsstyrelsen angående åtgärdsförslaget.

Referens:

Borg, J. 2012. Ölmstad-Gränna. Arkeologisk utredning etapp 1 inför nedgrävning av ny markkabel, Gränna och Ölmstads socknar, i Jönköpings kommun, Jönköpings län. Jönköpings läns museum rapport 2012:42.

Administrativa uppgifter

IDENTIFIERINGSUPPGIFTER

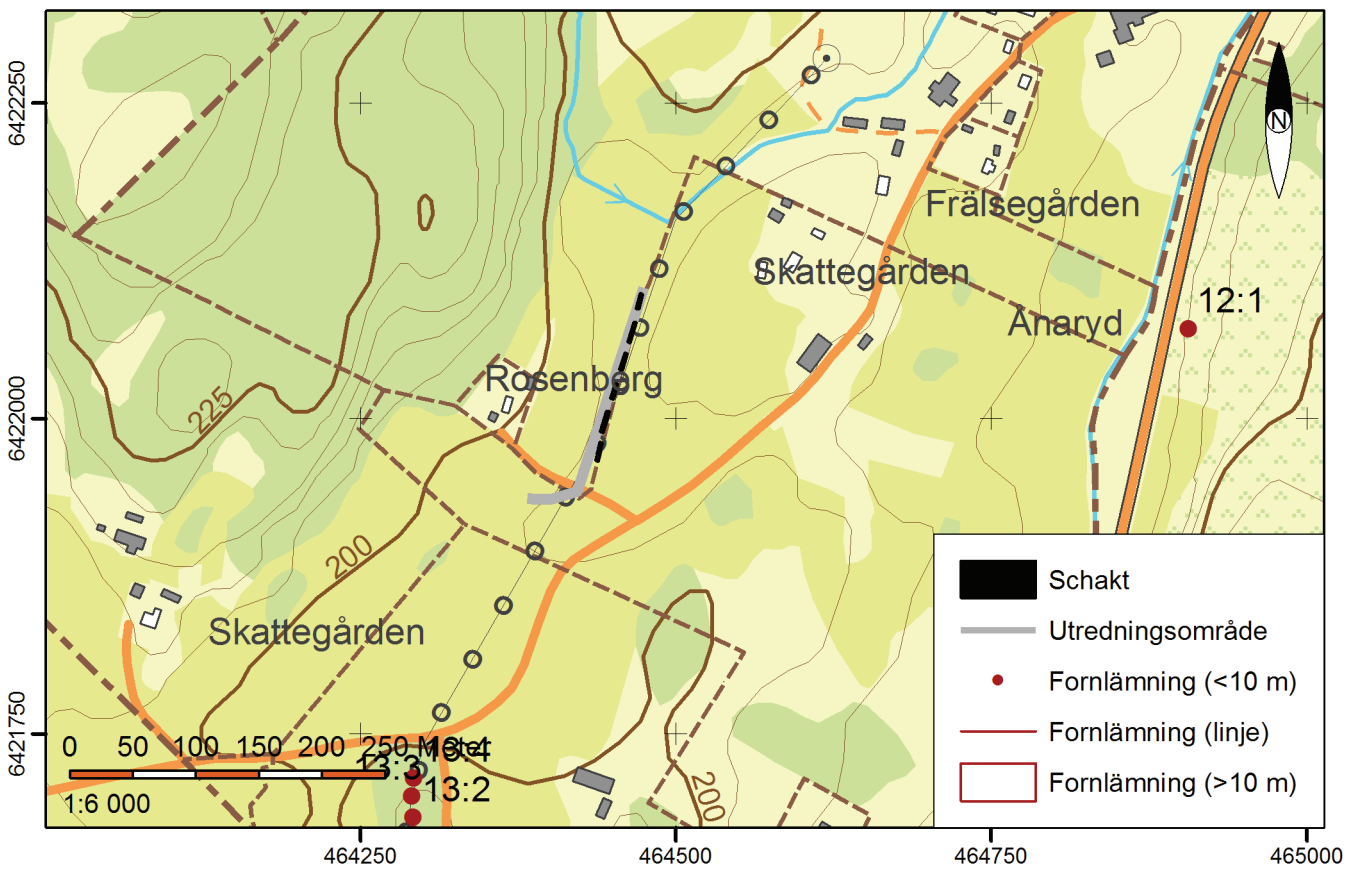
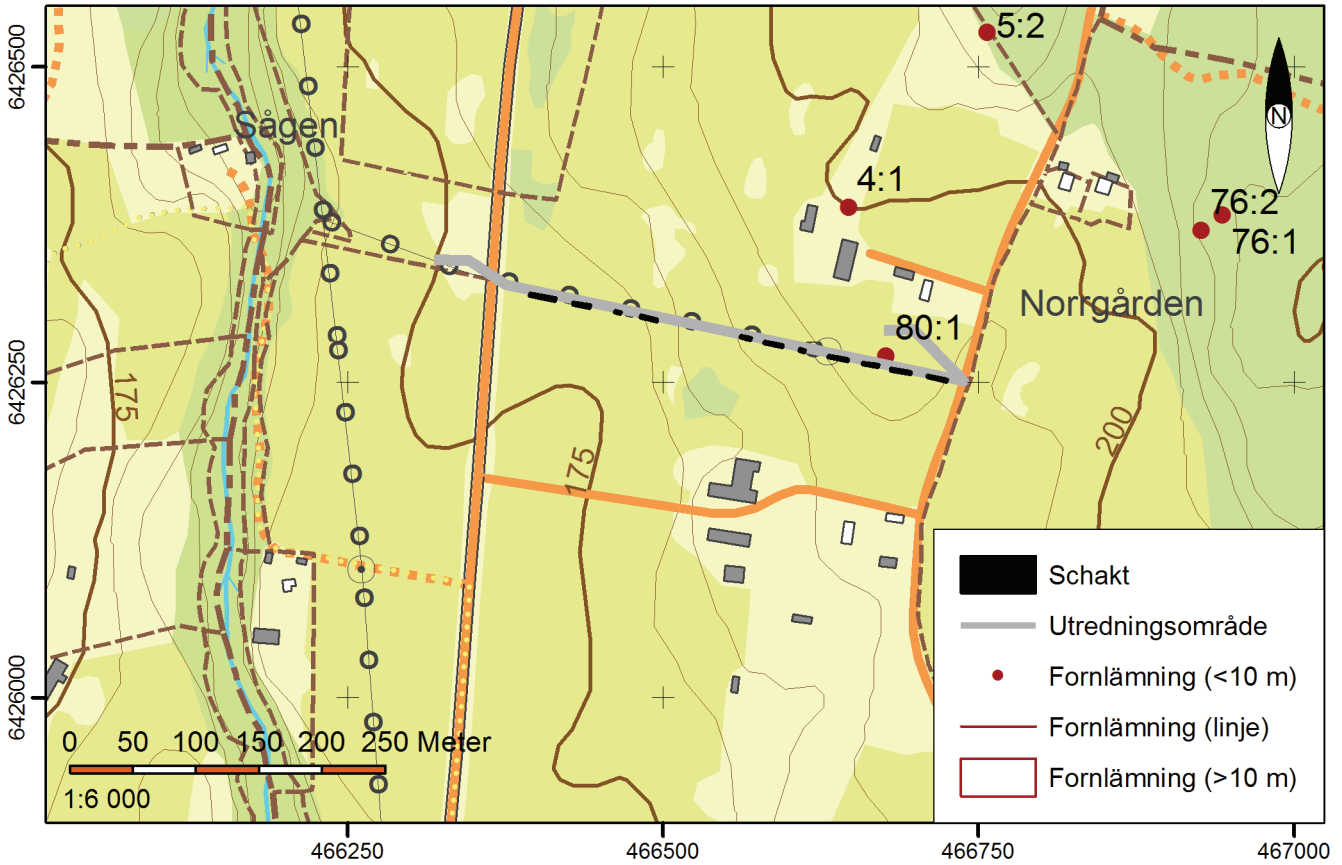
Dnr: 196/2012	Dnr enl Lst beslut: 431-5110-2012	Rapport: 2012:53
Landskap: Småland	Län: Jönköping	Kommun: Jönköping
Socken: Gränna, Ölmeå		Trakt/kvarter/fastighet: Ånaryd-Reaby
Ekonomisk karta: 64E 2gN, 64E 2gS	Fornl nr:	Stad:
N:	E:	Nivå – lägsta: 140 möh -högsta: 200 möh

UNDERSÖKNINGENS ART OCH OMFATTNING

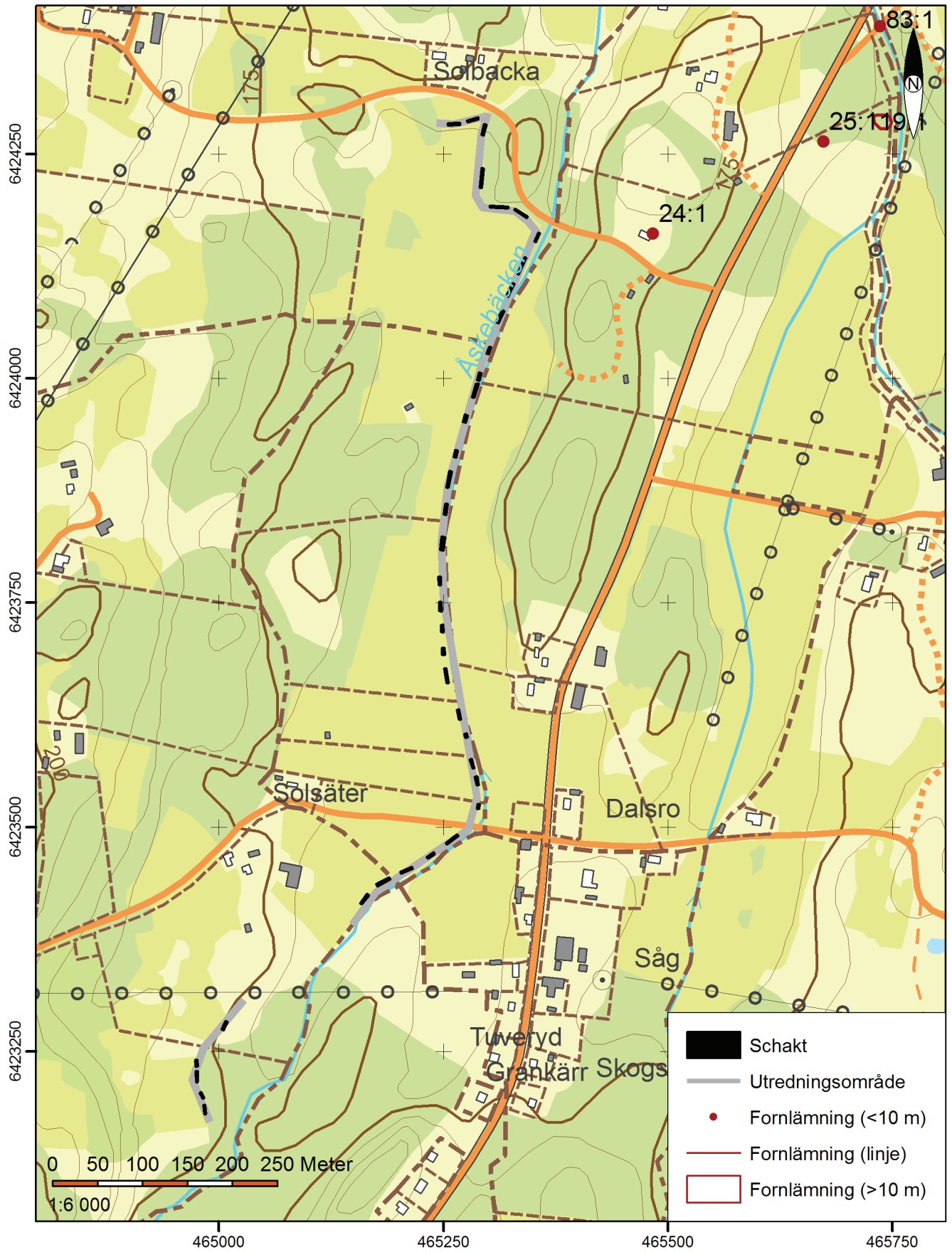
Typ av exploatering: Ledningsdragnig EL				
Typ av undersökning: Särskild arkeologisk utredning, etapp 2				
Uppdragsgivare: Jönköping Energi Nät AB			Ansvarig institution: Jönköpings läns museum	
Fältarbetsledare: Jan Borg			Fältarbete from 2012-09-14 tom 2012-09-21	
Antal arbetsdagar i fält: 5				
Undersökningens omfattning	Utredd yta/m²	Schaktad yta/m²	Schakt/löpm	Volym/m³
	20 000	1000	650	

UNDERSÖKNINGSOBJEKT OCH UNDERSÖKNINGSRESULTAT

Uppgifter ur RAÄ:s fornl.reg	Sammansatta lämningar:		
Lämningar:			
Undersökningsresultat	Sammansatta lämningar:		
Anläggningar:			
Totalt antal undersökta	-gravar: 0	-boplatskonstruktioner: 0	
Datering:			



Figur 2 och 3. Schakten i norra och södra delområdena.



Figur 4. Schakten i de mellersta delområdena.



Arkeologisk rapport 2012:53
JÖNKÖPINGS LÄNS MUSEUM