Samset 1:1

Arkeologisk utredning etapp 2 inför bostadsbyggnation,
Jönköpings stad och kommun, Jönköpings län

JÖNKÖPINGS LÄNS MUSEUM
Arkeologisk rapport 2011:78
Ann-Marie Nordman

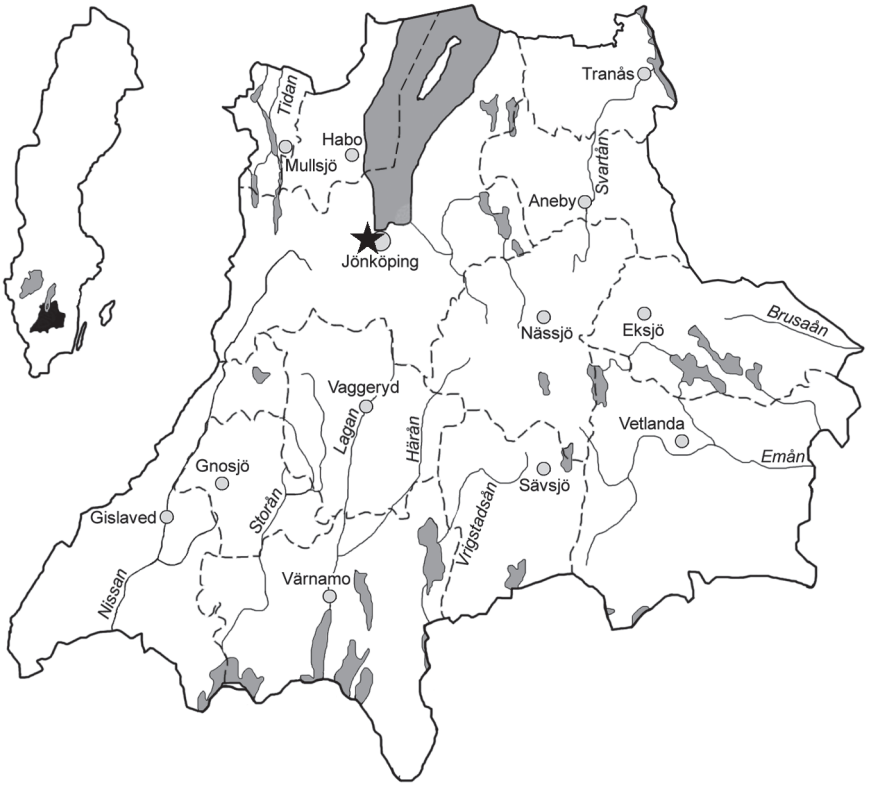

Rapport och ritningar: Ann-Marie Nordman
Grafisk design: Anna Stålhammar
Tryck: Arkitektkopia, Jönköping

Jönköpings läns museum, Box 2133, 550 02 Jönköping
Tel: 036-30 18 00
E-post: info@jkpglm.se
www.jkpglm.se

Utdrag ur tryckta och ajourhållna ekonomiska kartor är återgivna enligt tillstånd:
Ur karta © Lantmäteriet. Medgivande MS2007/04833.

ISSN: 1103-4076

© JÖNKÖPINGS LÄNS MUSEUM 2012

Rapport över utförd arkeologisk undersökning

Beskrivning av undersökningsresultaten.

INLEDNING

Jönköpings läns museum har genomfört en arkeologisk utredning, etapp 2, inför bostadsbyggnation inom del av Samset 1:1 mfl. Ursprunglig utredningsyta omfattade ca 80 000 m^2. Av detta borttogs skogspartiet i öst (motsvarande RAÄ 222), 25 000 m^2, då det visade sig att detta område inte kommer att tas i anspråk på flera år (uppgift från Jönköpings kommun, Tekniska kontoret). Skogen består av gamla ädellövträd och är ett populärt rekreationsområde. I samråd med länsstyrelsen och beställaren bestämdes att skogsområdet utreds först när exploatering blir aktuellt. Utredningen har bestått av kartanalys, fältinventering samt sökschaktsgrävning inom åkermarken.

TIDIGARE UNDERSÖKNINGAR

I närområdet har en kulturhistorisk landskapsanalys (Olsson 2003), arkeologisk utredning etapp 1 (Nordman & Connelid 2003) samt arkeologisk utredning etapp 2 (Borg 2004) genomförts. Förutom tidigare kända gravar (RAÄ 4) påträffades ytterligare gravar (RAÄ 191-193) samt fossil åker i form av bandparceller, terraskanter och stensträngar (RAÄ 221-223). Vid arkeologisk utredning etapp 2 (Borg 2004) påträffades en härd av förhistorisk karaktär (RAÄ 217) i åkermarken cirka 300 meter norr om aktuellt utredningsområde.

RESULTAT AV UTREDNING

Kartanalysen visade att planområdet under de senaste fyra århundraden har utgjort åker/ängsmark till Samsets gård. Fältinventeringen genomfördes en regnig novemberdag då den nyligen skördade åkermarken visade sig vara delvis vattensjuk. Inga spår av fornlämningar eller äldre fossila element iakttogs.

Sökschaktsgrävningen genomfördes under två arbetsdagar. Sammanlagt öppnades tio schakt, 75-125 meter långa och i genomsnitt 2 meter breda. Matjordslagret bestod av fet, lerig eller siltig jord och var endast 0,20-0,25 meter tjockt. Den orörda nivån bestod av gulbrun, kompakt, siltig sand. Enstaka stenar, 0,1-0,3 meter stora förekom glest i schakten. Flera av schakten vattenfylldes delvis. I utredningsschakten framkom inga spår av anläggningar eller andra aktiviteter.

ÅTGÄRDSFÖRSLAG

Jönköpings läns museum anser att inga ytterligare arkeologiska åtgärder behövs inför exploatering. Länsmuseet har samrått med länsstyrelsen angående åtgärdsförslagen.

Administrativa uppgifter

IDENTIFIERINGSUPPGIFTER

Dnr: 75/2011	Dnr enl Lst beslut: 431-661-11		Rapport: 2011:78
Landskap: Småland	Län: Jönköping	Kommun: Jönköping	
Socken: Jönköping		Trakt/kvarter/fastighet: del av Samset 1:1 mfl	
Ekonomisk karta: 7D 1j	Fornl nr: 222		Stad:
N: 6404250	E: 447350	Nivå – lägsta: 230 möh	-högsta: 240 möh

UNDERSÖKNINGENS ART OCH OMFATTNING

Typ av exploatering: Husbyggnation				
Typ av undersökning: Särskild arkeologisk utredning, etapp 2				
Uppdragsgivare: Jönköpings kommun		Ansvarig institution: Jönköpings läns museum		
Fältarbetsledare: Ann-Marie Nordman		Fältarbete from 2011-11-01 tom 2011-11-04		
Antal arbetsdagar i fält: 3				
Undersökningens omfattning	Utredd yta/m²	Schaktad yta/m²	Schakt/löpm	Volym/m³
	55 000		1 100	

UNDERSÖKNINGSOBJEKT OCH UNDERSÖKNINGSRESULTAT

Uppgifter ur RAÄ:s fornl.reg	Sammansatta lämningar:
Lämningar:	
Undersökningsresultat	Sammansatta lämningar:
Anläggningar: Totalt antal undersökta -gravar: 0 -boplatskonstruktioner: 0	
Datering:	

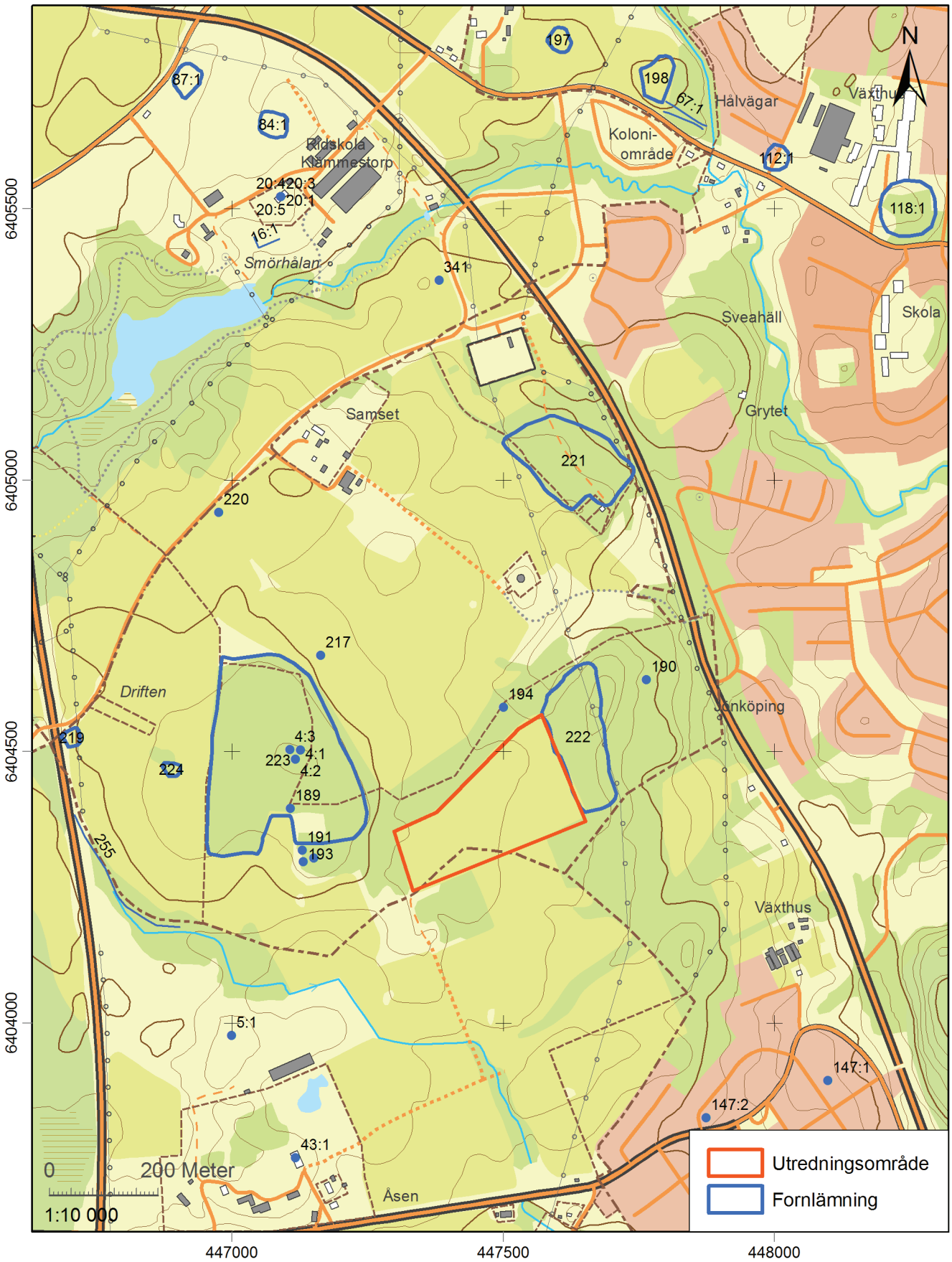

Samset 1:1 m fl, översikt. Skala 1:10 000.

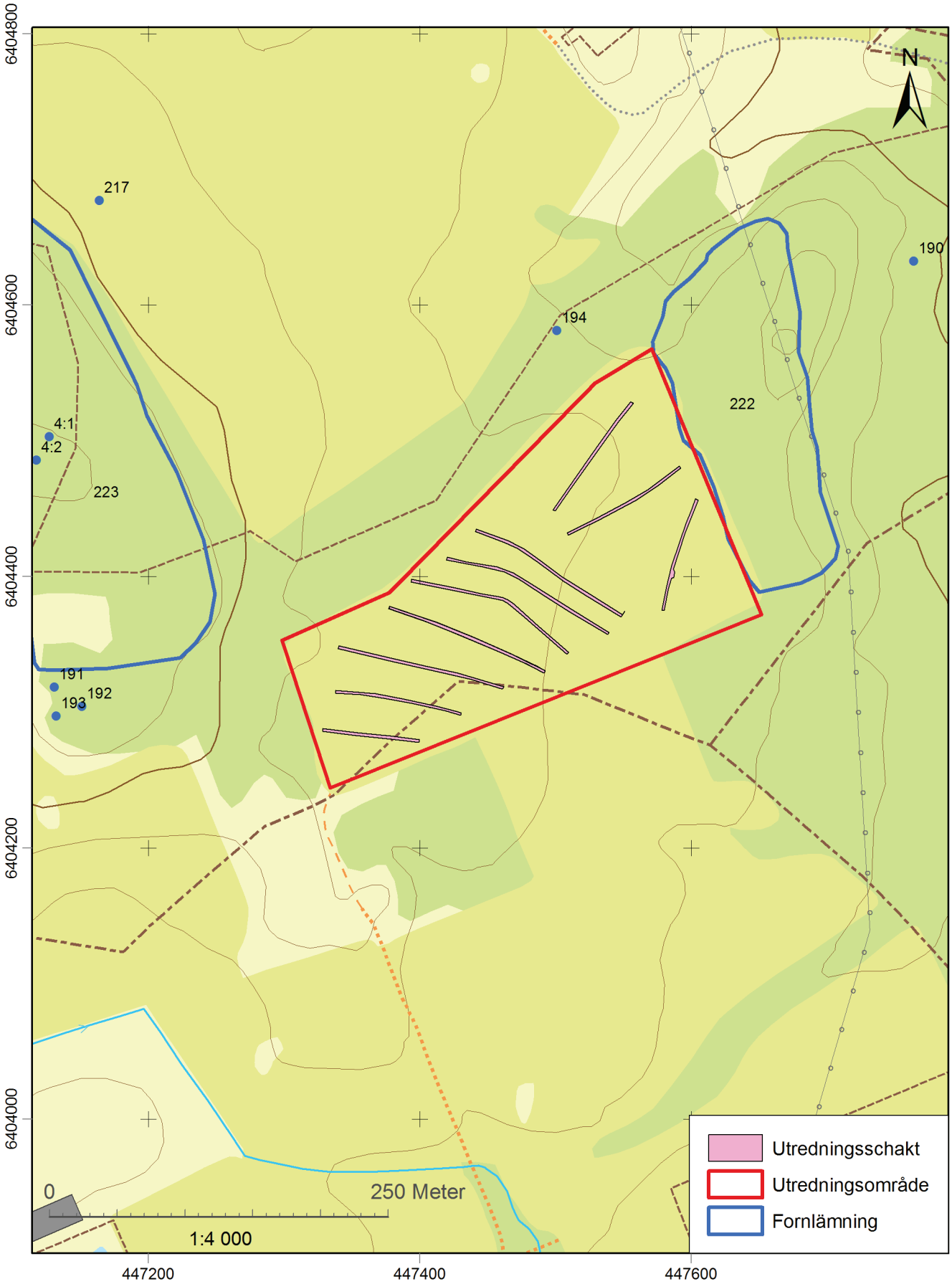

Samset 1:1 m fl. Schaktplan. Skala 1:4 000.

Arkeologisk rapport 2011:78
JÖNKÖPINGS LÄNS MUSEUM