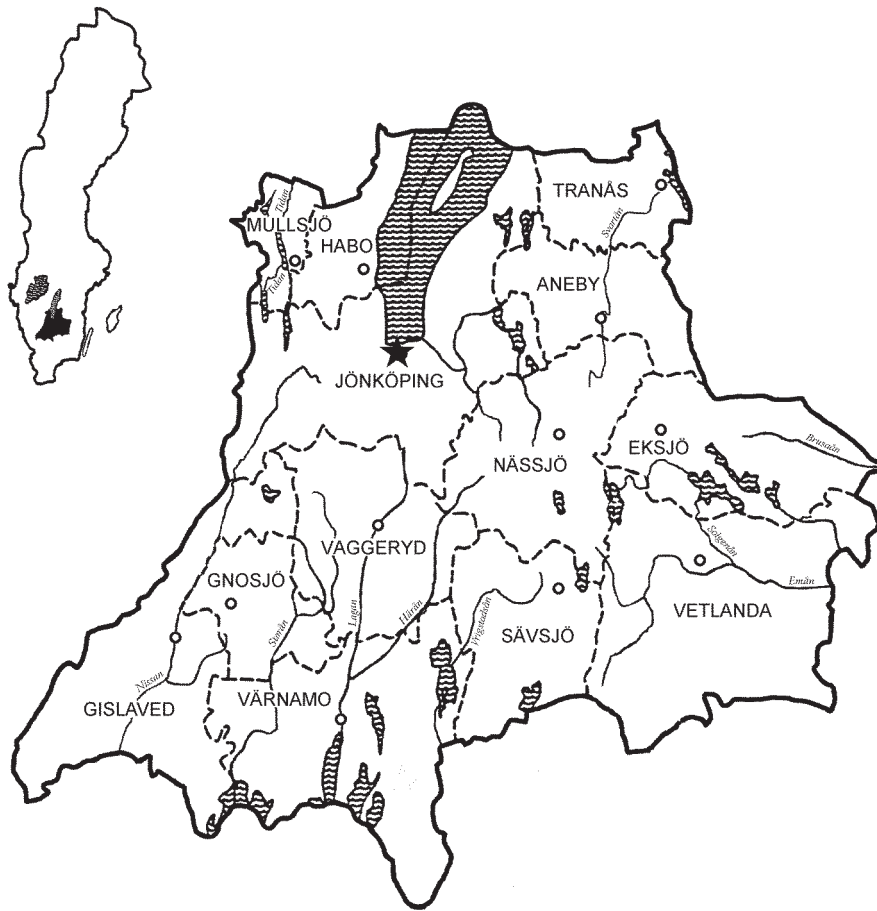


Kv Guvernören 2

Arkeologisk förundersökning med anledning av
nybyggnation inom RAÄ nr 50, Jönköpings stad.
Jönköpings kommun, Jönköpings län.



Rapport: Linnéa Kallerskog
Grafisk design: Anna Stålhammar
Tryck: Arkitektkopia, Jönköping

Jönköpings läns museum, Box 2133, 550 02 Jönköping
Tel: 036-30 18 00
E-post: info@jkpglm.se
www.jkpglm.se

Utdrag ur tryckta och ajourhållna ekonomiska kartor är återgivna enligt tillstånd:
Ur karta © Lantmäteriet. Medgivande MS2007/04833.

ISSN: 1103-4076

© JÖNKÖPINGS LÄNS MUSEUM 2011

Rapport över utförd arkeologisk undersökning

Beskrivning av undersökningresultaten.

Arkeologisk förundersökning/schaktkontroll i samband med anläggande av ett mindre förråd inom ca 20 kvadratmeter i kvarteret Guvernören 2, Jönköpings stad. Vid undersökningen framkom grusig sand med enstaka tegelfragment, troligen från slottet. I övrigt inga arkeologiska lämningar eller kulturlager inom aktuell exploateringsyta och djup (ca 0,5 m).

Fornlämningsskydd kvarstår. Fast fornlämning med slottslämningar kan finnas på djupare nivå. Inga fynd tillvaratogs.

Administrativa uppgifter

IDENTIFIERINGSUPPGIFTER

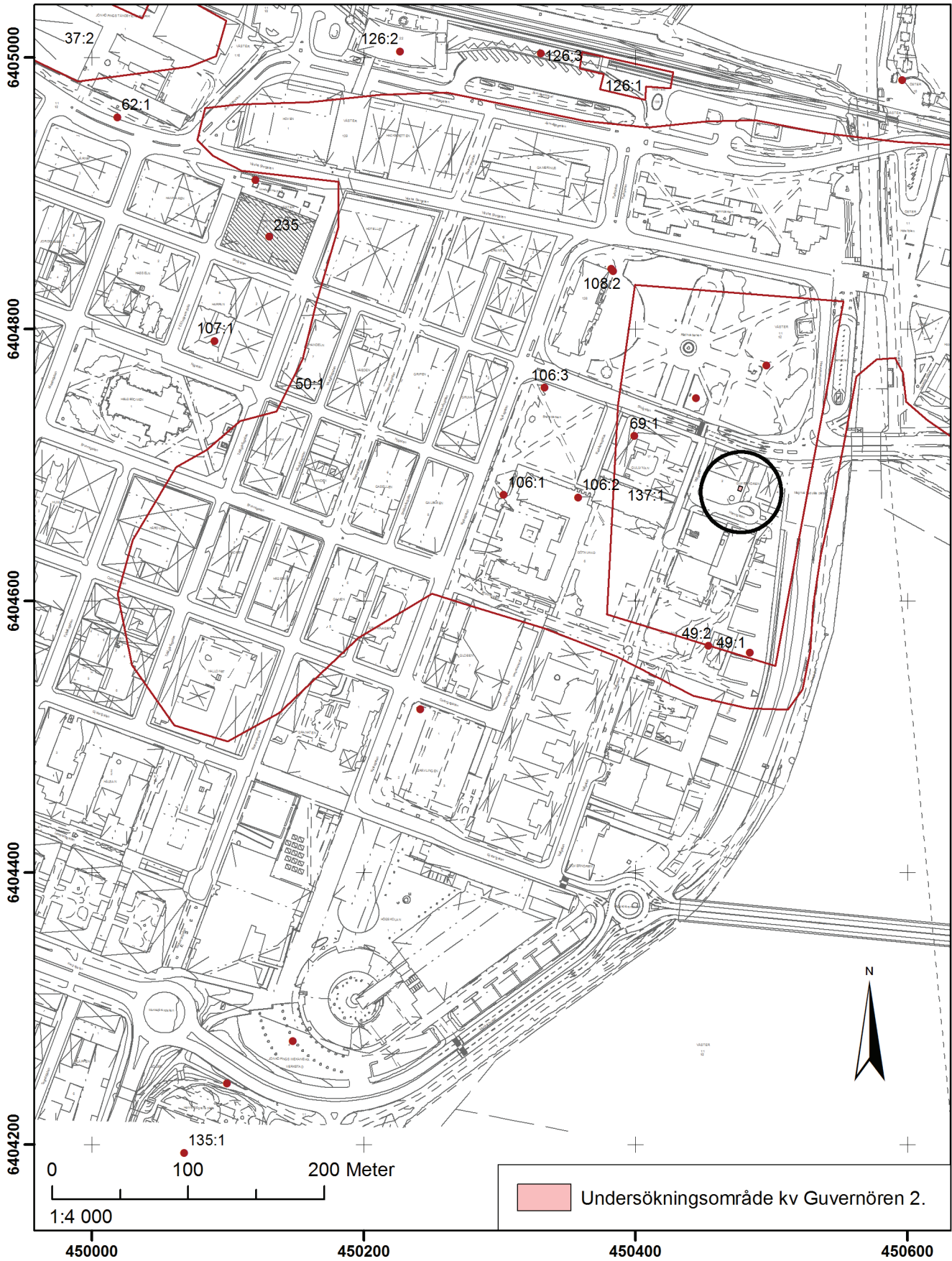
Dnr: 11/1987	Dnr enl Lst beslut: 11.391-408-87	Rapport: 2011:03
Landskap: Småland	Län: Jönköping	Kommun: Jönköping
Socken:		Trakt/kvarter/fastighet: Guvernören
Ekonomisk karta: 7E 1a	Fornl nr: 50	Stad: Jönköping
N: 6404683	E: 450477	Nivå – lägsta: möh -högsta: möh

UNDERSÖKNINGENS ART OCH OMFATTNING

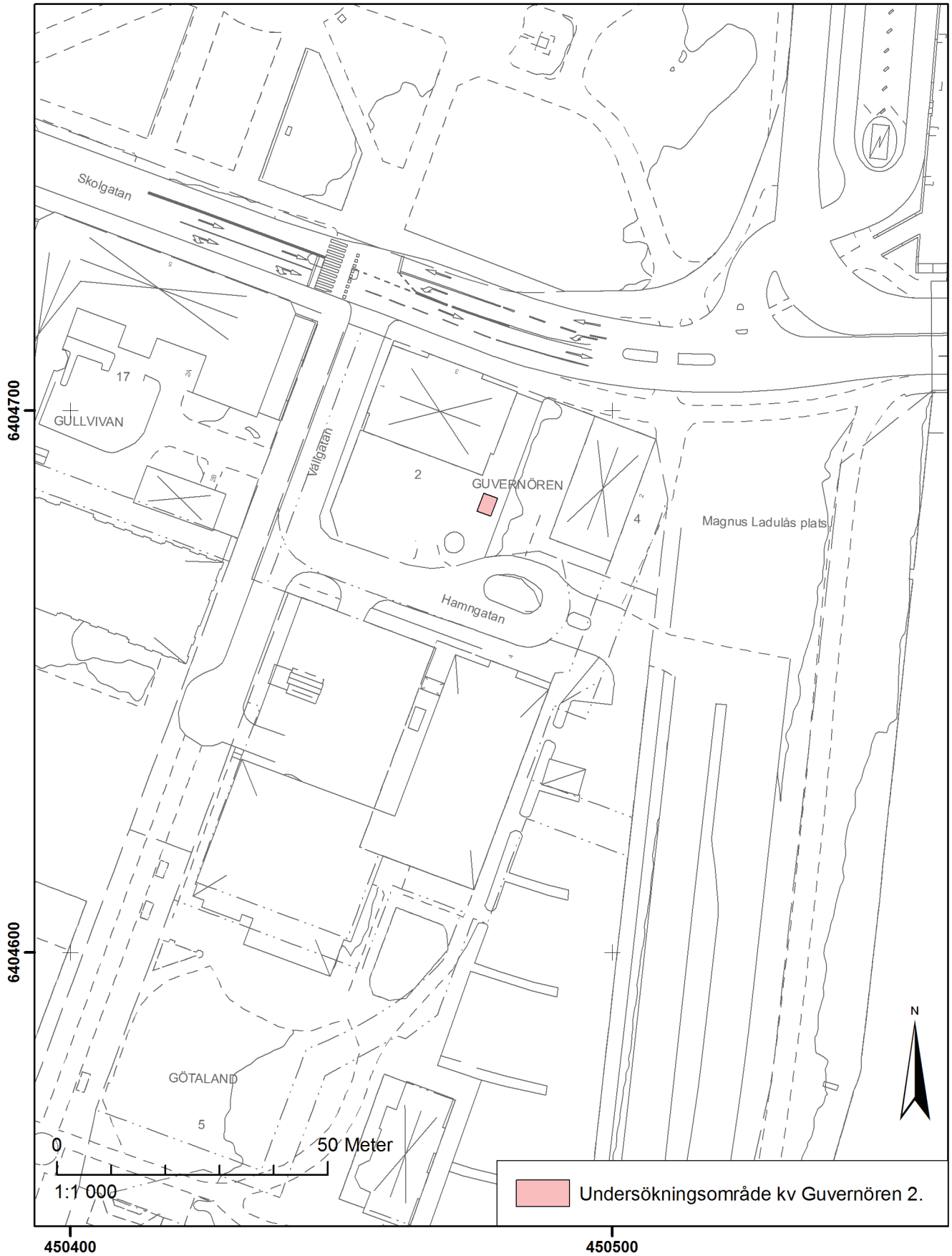
Typ av exploatering: Husbyggnation				
Typ av undersökning: Arkeologisk förundersökning				
Uppdragsgivare: Sparbanken Alfa			Ansvarig institution: Jönköpings läns museum	
Fältarbetsledare: Linnea Varenius			Fältarbete from 1987-03-16 tom 1987-04-17	
Antal arbetsdagar i fält: 1				
Undersökningens omfattning	Utredd yta/m ²	Schaktad yta/m ²	Schakt/löpm	Volym/m ³
	20			

UNDERSÖKNINGSOBJEKT OCH UNDERSÖKNINGSRESULTAT

Uppgifter ur RAÄ:s fornl.reg	Sammansatta lämningar: Kulturlager och bebyggelseämningar			
Lämningar:				
Undersökningens resultat	Sammansatta lämningar:			
Anläggningar:				
Totalt antal undersökta	-gravar: 0	-boplatskonstruktioner: 0		
Datering:				



Figur 1. Utdrag ur Jönköpings kommuns Primärkartan med markerat undersökningsområde i kvarteret Guvernören 2. Skala 1:4000.



Figur 2. Utdrag ur Jönköpings kommuns Primärkarta med markerat undersökningsområde i kvarteret Guvernören 2.
Skala 1:1000.



Arkeologisk rapport 2011:03
JÖNKÖPINGS LÄNS MUSEUM