

# Kvarteret Bikten

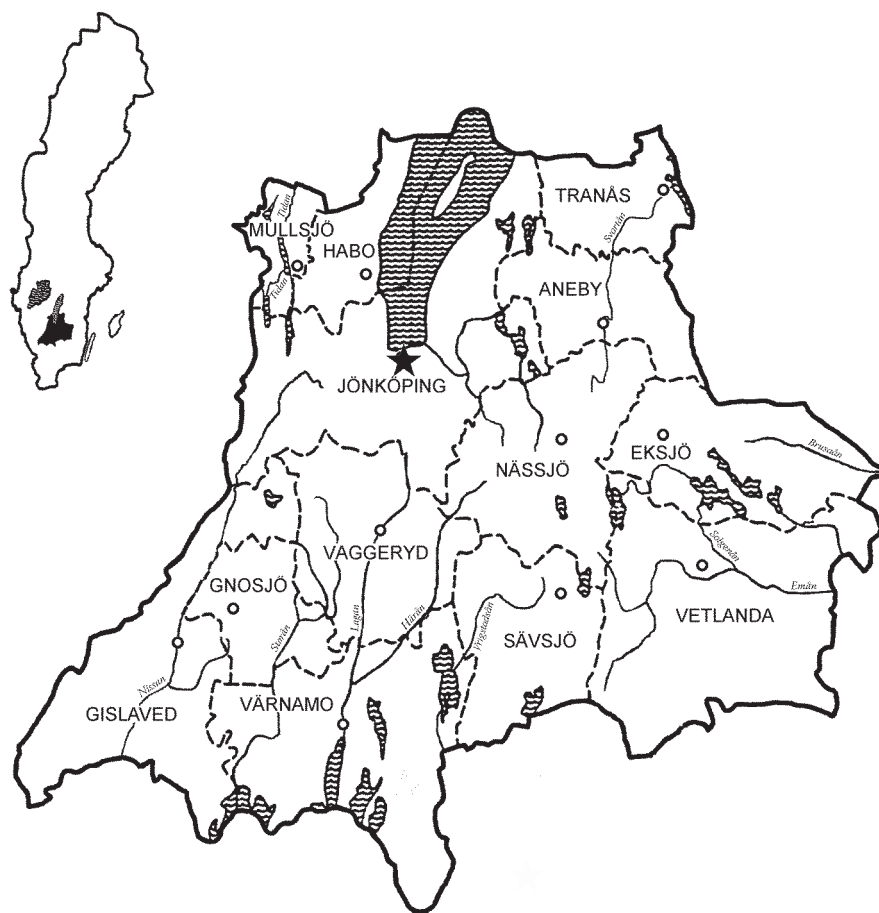
Arkeologisk förundersökning av stadslager från  
efterreformatorisk tid inom RAÄ 50, Jönköpings stad  
inför fjärrvärmedragning,  
Kristina församling i Jönköpings stad och kommun  
Jönköpings län





## **Kvarteret Bikten**

Arkeologisk förundersökning av stadslager från  
efterreformatorisk tid inom RAÄ 50 inför fjärrvärmedragning,  
Kristina församling i Jönköpings stad och kommun  
Jönköpings län



Rapport och ritningar: Rickard Wennerberg, foto: Rickard Wennerberg & Claes B Pettersson där anges

Grafisk design: Anna Stålhammar

Tryckning och distribution: Birgitta Blomkvist och Marita Tidblom

Jönköpings läns museum, Box 2133, 550 02 Jönköping

Tel: 036-30 18 00

E-post: [info@jkpglm.se](mailto:info@jkpglm.se)

[www.jkpglm.se](http://www.jkpglm.se)

Utdrag ur tryckta och ajourhållna ekonomiska kartor är återgivna enligt tillstånd:

Ur karta © Lantmäteriet. Medgivande MS2007/04833.

© JÖNKÖPINGS LÄNS MUSEUM 2009

# Anmälan av utförd arkeologisk undersökning

## IDENTIFIERINGSUPPGIFTER

<b>Dnr:</b> 171/2009	<b>Dnr enl Lst beslut:</b> 431-6480-09	<b>Rapport:</b> 2009:61
<b>Landskap:</b> Småland	<b>Län:</b> Jönköping	<b>Kommun:</b> Jönköping
<b>Socken:</b> Jönköpings stad		<b>Trakt/kvarter/fastighet:</b> Kv Bikten
<b>Ekonomisk karta:</b> 7E 1a	<b>Fornl nr:</b> 50	<b>Stad:</b> Jönköping
<b>SR-nr:</b>	<b>X:</b> 6407490	<b>Y:</b> 1403360
		<b>Nivå – lägsta:</b> 85,559998 möh
		<b>-högsta:</b> 86,010002 möh

## UNDERSÖKNINGENS ART OCH OMFATTNING

<b>Typ av exploatering:</b> Ledningsdragning Fjärrvärme							
<b>Typ av undersökning:</b> Arkeologisk förundersökning							
<b>Uppdragsgivare:</b> BRF Bikten 10				<b>Ansvarig institution:</b> Jönköpings läns museum			
<b>Fältarbetsledare:</b> Rickard Wennerberg				<b>Fältarbete from</b> 5/27/2009 <b>tom</b> 6/5/2009			
<b>Antal arbetsdagar:</b> 8							
	<b>Yta, ext/m2</b>	<b>Yta/m2</b>	<b>Volym/m3</b>	<b>Schakt/m</b>	<b>Timmar, grov</b>	<b>Timmar, ark</b>	<b>Timmar, maskin</b>
<b>Beräknat</b>		120		120		48	
<b>Undersökt</b>		120		120		54,5	

## UNDERSÖKNINGSOBJEKT OCH UNDERSÖKNINGSRESULTAT

<b>Uppgifter ur RAÄ:s fornl.reg</b>	<b>Sammansatta lämningar:</b>
<b>Lämningar:</b>	
<b>Undersökningsresultat</b>	<b>Sammansatta lämningar:</b>
<b>Anläggningar:</b> Kulturlager, stad;	
<b>Totalt antal undersökta -gravar:</b> 0 <b>-boplatkonstruktioner:</b> 0	
<b>Datering:</b> Historisk tid Nyare tid Nyare tid före 1850	

## RAÄ

<b>Undersökning avslutad:</b> Ja	<b>Fornl reg av RAÄ:</b>
<b>Fornl tidigare unders:</b> Ja	<b>Antecknad i fornl reg:</b>
<b>Införd på Ekkarta:</b> Ja	<b>Undersökningsplan:</b> Ja
<b>Lagskydd kvarstår:</b> Ja	
<b>Slutredovisningsblanketten gäller som rapport:</b> Ja	

09-08-20.....

Rickard Wennerberg

Till länsstyrelsen. Kopia till landsantikvarien, RAÄ samt uppdragsgivare och ev. annan berörd inst. Till blanketten bifogas utdrag ur ekonomisk karta (alternativt stadskarta, skala 1:2000) med undersökningsområdets utsträckning angiven.

Sammanfattande beskrivning av undersökningens resultat (införes i "Arkeologi i Sverige").  
Anledningen till undersökningen, fynd etc

I månadsskiftet maj-juni 2009 förundersökte Jönköpings läns museum en sträcka av Östra Storgatan samt delar av innergårdarna inom kvarteret Bikten i centrala Jönköping (se bilaga 1) i samband med att fjärrvärme skulle anslutas till kvarteret. Uppdragsgivare var dels Jönköping Energi AB (JLM dnr 154/09), dels bostadsrättsföreningen Bikten 10 (JLM dnr 171/09) och dessa båda uppdrag samrapporteras i föreliggande rapport. Den redovisade tiden gäller sammanlagt för projekten.

Förundersökningarna utfördes i form av schaktövervakning. Schakten var vanligen 0,6-1 meter breda och med undantag för Östra Storgatan 0,6 meter djupa. I Östra Storgatan grävdes ett schakt både bredare och djupare, ca 23 meter långt och 1-4 meter brett. I ostligaste delen var schaktet närmare 1,5 meter djupt.

Av äldre kartmaterial framkom att gårdarna inom kvarteret Bikten sedan slutet av 1800-talet haft liknande byggnadsstruktur som idag. Endast i den västra innergården hade ett hus rivits längst i norr. Dessa partier av innergården omfattades ej av förundersökningen.

I schakten i innergårdarna framkom företrädesvis omrörda lager med yngre rödgerskeramik, järnföremål mm. Stora delar av innergårdarna visade sig vara söndergrävda i samband med tidigare rör- och ledningsdragningar. Endast i enstaka partier fanns bevarade äldre kulturlager. I ett öst-västligt schakt i kvarterets västra innergård syntes i två profiler rester av ett brandlager, ca 0,01-0,02 m tjockt, vilket möjligen härrör från 1790 års stadsbrand. Brandlagret var beläget på en nivå mellan ca 85,86-86,01 m ö h. Under detta lager var ett ca 0,1 m tjockt brunfärgat lager, ställvis lerblandat och med inslag av keramik. I den västligaste delen kunde spår av en sättning iaktas i profilen. I västra delen av schaktet var även en del av ett äldre trappfundament (se bilaga 2). Detta utgjordes av två 0,4 m långa och 0,15-0,2 m tjocka stenar. Den översta stenen var endast ca 0,2 m under nuvarande gårdsnivå.

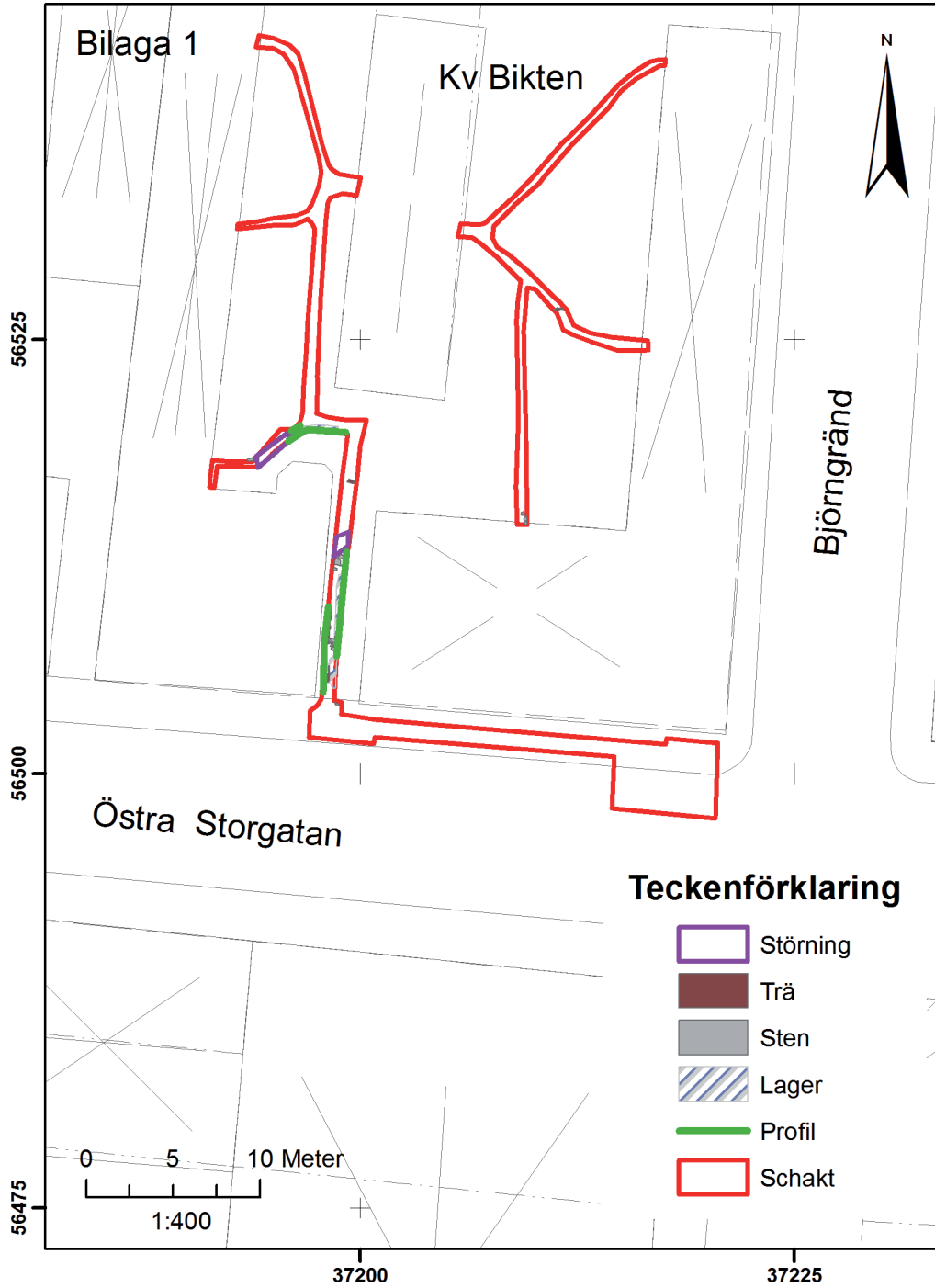
I kvarterets östra innergård framkom ställvis delar av en äldre gårdsnivå med kullersten, möjligen före 1790 års brand. Här framkom yngre rödgerskeramik av allmän karaktär, samt järnföremål, bl a vad som föreföll vara en krok. Inga fynd tillvaratogs.

I kvarterets södra portgång mot Östra Storgatan framkom delar av grunden till ett 1700-talshus. Syll till både nord- och sydvägg kunde konstateras. Även grunden till en eventuell mellanvägg och eldstad, möjligen en kakelugn, framkom. Sten från denna hade rasat in mot öster. I östra delen av schaktet var ett brunfärgat golvlager med stora inslag av lera och trä. Stora inslag av lera fanns som fogmaterial i anslutning till syllarna i norr och söder. Möjligen kan detta hus ha förstörts i stadsbranden 1790 (se bilaga 3). Byggnadens hela bredd kunde således konstateras. Stora partier av de frilagda schaktet visade sig annars vara söndergrävda i samband med tidigare ledningsdragningar.

Under 1700-talshuset framkom delar av en äldre husrest, sannolikt från 1600-tal. Denna fas utgjordes av ett golvlager med en dragare i nord-sydlig riktning. Denna var belägen på en nivå av ca 85,56-85,60 m ö h. Syll till mellanväggen i 1700-talsbyggnaden kan även ha fungerat som syll i den äldre byggnaden (se bilaga 4).

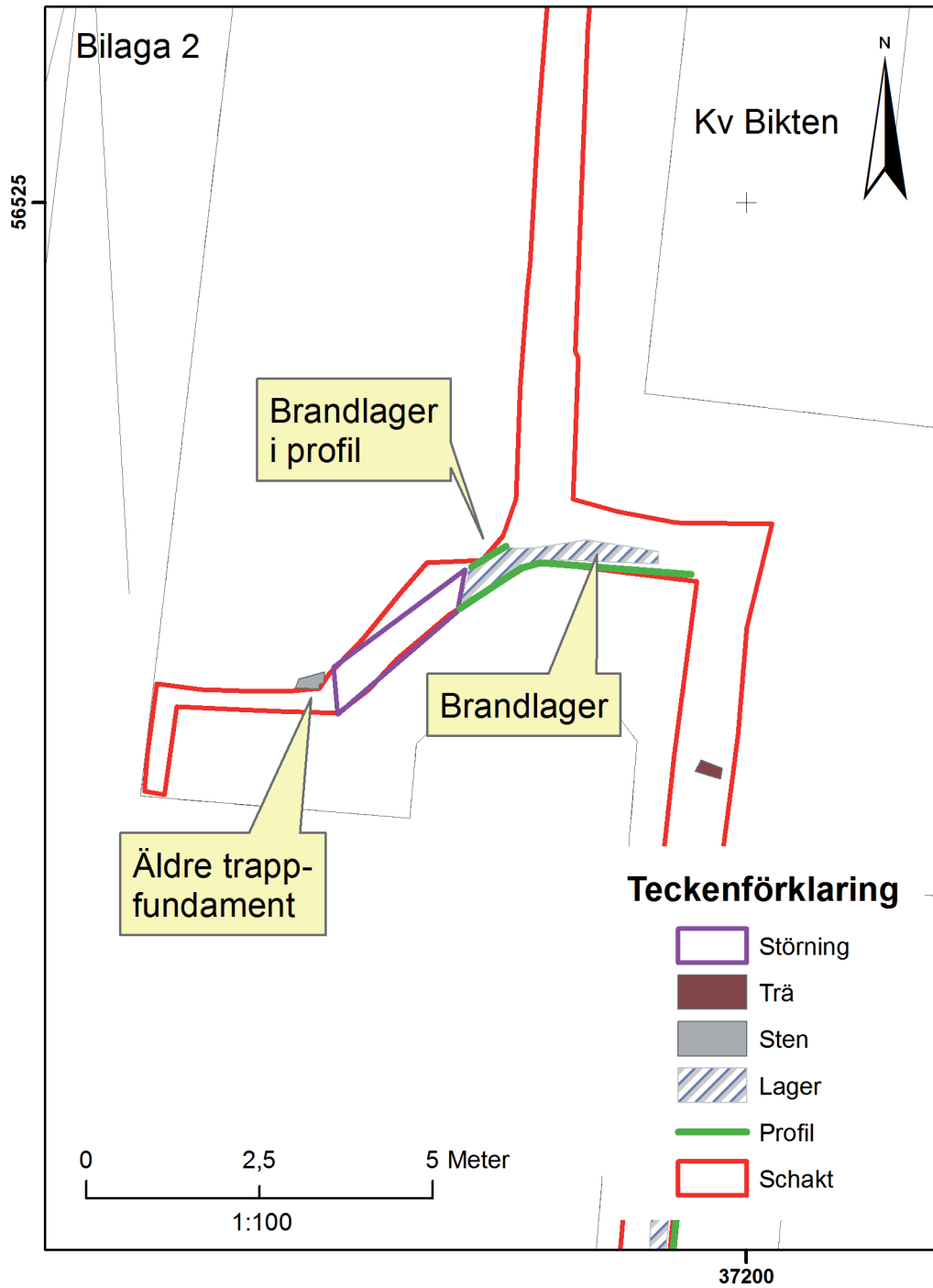
I schakten i Östra Storgatan framkom endast mindre partier av bevarade äldre kulturlager. Största delen av schakten utgjordes av omrörda och påförda fyllnadsmassor. Även ett flertal äldre ledningar och kablar fanns i gatan och under trottoaren.

Den nödvändiga arkeologiska dokumentationen är gjord och inga vidare åtgärder anses nödvändiga. Länsstyrelsen beslutar om vidare åtgärder.

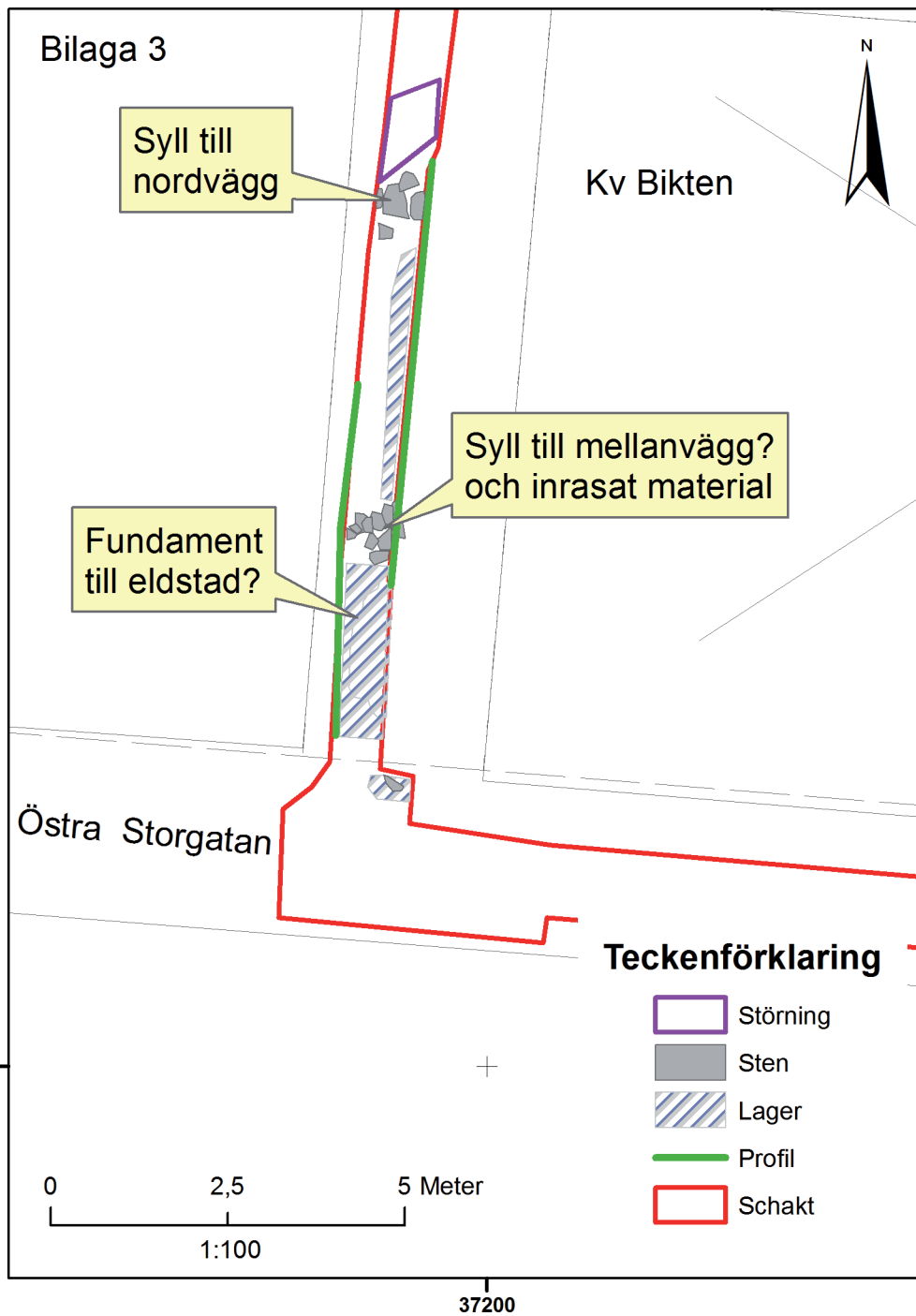




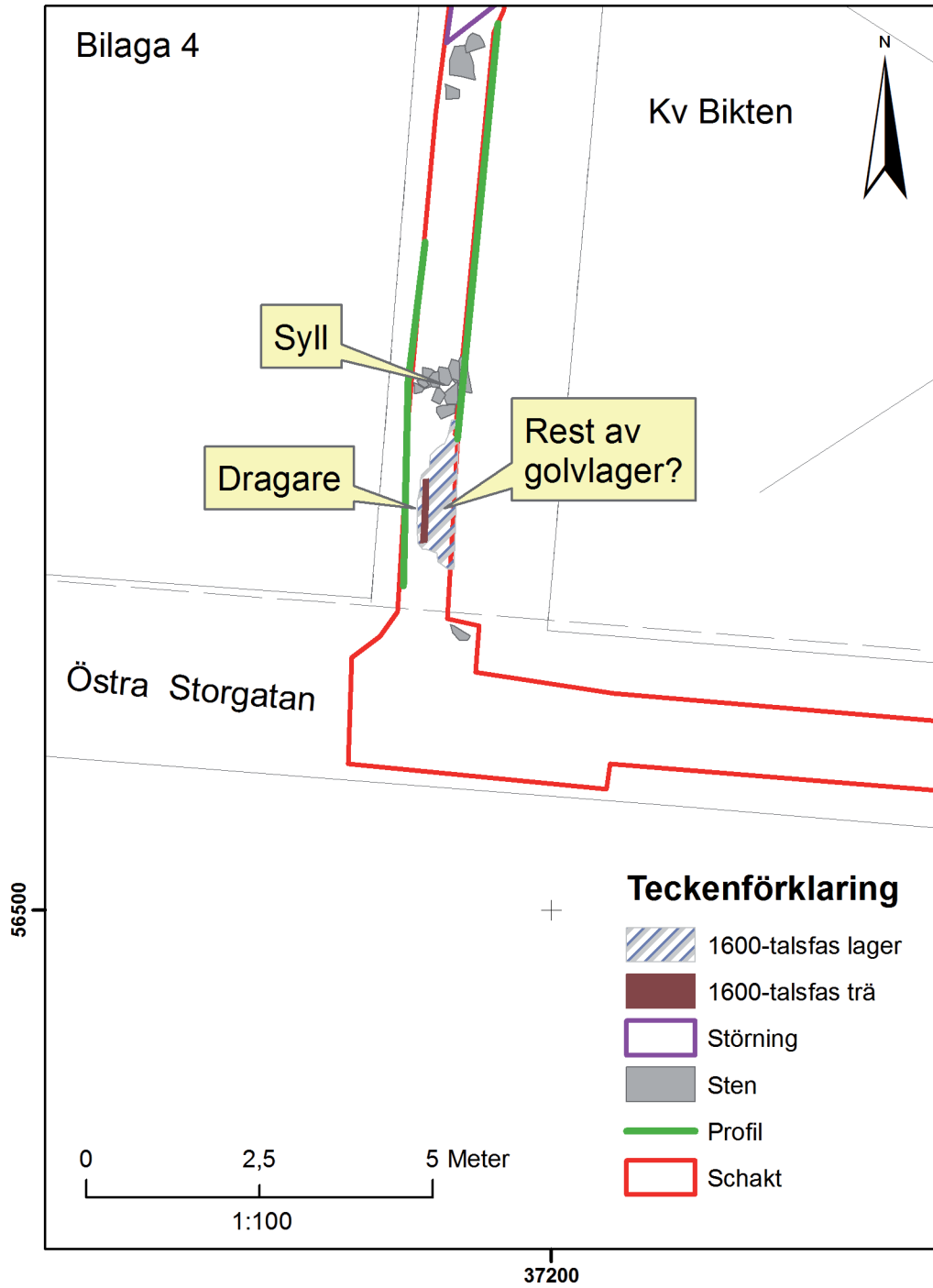














Foto, Kv Bikten 10, JLM dnr 154/09, 171/09



FIGUR 1. Schakt i den västra innergården i kvarteret Bikten. Foto från söder av Rickard Wennerberg. Digitalbild nr 21.



FIGUR 2. Schakt i den västra innergården i kvarteret Bikten. Foto från öster av Rickard Wennerberg. Digitalbild nr 19.



FIGUR 3. Översikt över nord-sydligt schakt i portgång mellan kvarteret Bikten och Östra Storgatan. Foto från söder av Rickard Wennerberg. Digitalbild nr 16.



FIGUR 4. Mellersta delen av brandlager, södra profilväggen, öst-västligt schakt i västra innergården. Foto från norr av Rickard Wennerberg. Digitalbild nr 23.





FIGUR 5. Mellanväggsfundament i nord-sydligt schakt mot Östra Storgatan. Foto ovanifrån från öster av Rickard Wennerberg. Digitalbild nr 15.



FIGUR 6. Rest av golvlager? i 1600-talsfas med dragare i nord-sydligt schakt mot Östra Storgatan. Foto från norr av Claes B Pettersson. Digitalbild nr 44.





I månadskiftet maj–juni 2009 genomfördes en arkeologisk förundersökning inom kvarteret Bikten i stadsdelen Öster i centrala Jönköping. Undersökningen gjordes med anledning av att fjärrvärme skulle anslutas till kvarteret.

Både brandlager, sannolikt från 1790-års stadsbrand, samt rester av hus från 1600-1700-tal påträffades.

