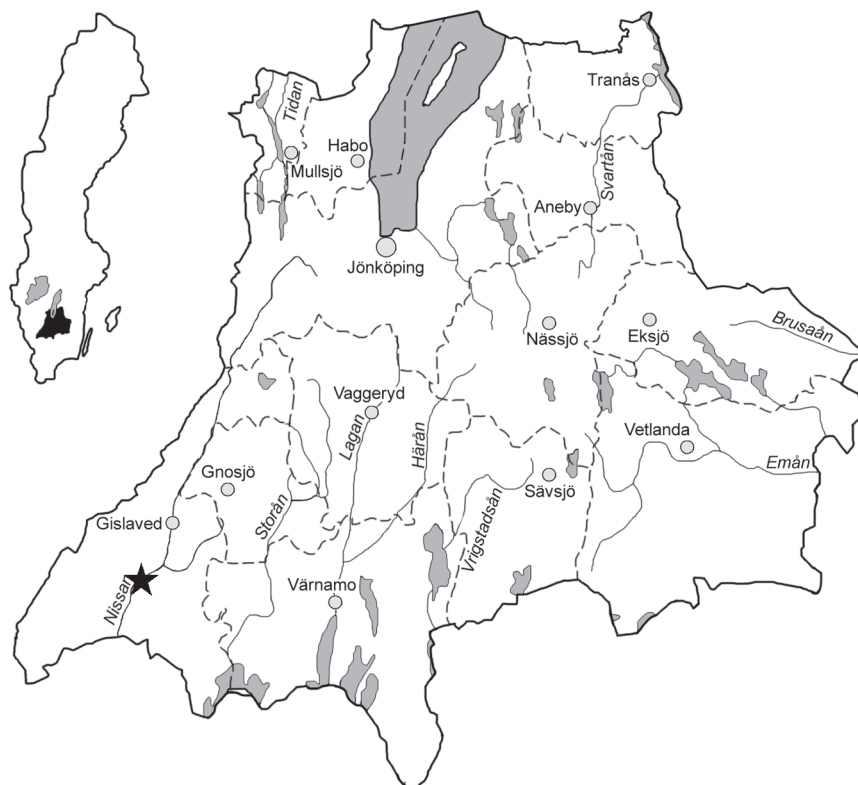


# Åtterås 2:26



Arkeologisk utredning inför ny detaljplan inom  
fastigheten Åtterås 2:26, Villstads socken i Gislaveds  
kommun, Jönköpings län



Rapport, foto och ritningar: Kristina Jansson och Ingvar Røjder (kartor)

Grafisk mall: Anna Stålhammar

Tryck: Arkitektkopia, Jönköping

Jönköpings läns museum, Box 2133, 550 02 Jönköping

Tel: 036-30 18 00

E-post: [info@jkpglm.se](mailto:info@jkpglm.se)

[www.jkpglm.se](http://www.jkpglm.se)

Utdrag ur tryckta och ajourhållna ekonomiska kartor, Geografiska Grunddata samt Geodata (FUK) är återgivna enligt tillstånd:

© Lantmäteriet. Ärende nr MS2007/04833, nr MS2012/03742 samt dnr i2012/1091.

ISSN: 1103-4076

© JÖNKÖPINGS LÄNS MUSEUM 2016

# Rapport över utförd arkeologisk undersökning

## Beskrivning av undersökningsresultaten.

### Inledning

Med anledning av Gislaveds kommuns planer på att upprätta en ny detaljplan vid Nordinskolan i Smålandsstenar, har Jönköpings läns museum utfört en arkeologisk utredning. Utredningen syftade till att se ifall dolda fornlämningar kunde finnas inom området. En numera borttagen hällkista RAÄ-nr 66:1 i närheten av utredningsområdets öppnar för möjligheten att här kan finnas stenålderslämningar, liksom det topografiska läget 150-155 meter över havet: en känd nivå för stenålderslämningar i trakten.

### Resultat

Utredningsområdets västra del utgörs av en björkdunge/sankmark med ställvis stående vatten. Markvegetationen domineras av gräs och grästuvor med rikligt inslag av blåbärsris. Intill den befintliga villabebyggelsen är området plant och något högre beläget än delen närmast skolan. Gränsen mellan dem avtecknar sig som en tydlig terrasskant med nord-sydlig utbredning. Tio schakt av varierande längd drogs på "platån", genom terrasskanten och i den lägre belägna sankmarken. Schakten visade att den plana ytan utgörs av ett 0,2-0,5 meter tjockt sten- och grusblandat sandlager som förts på den naturliga sankmarken, och att terrasskanten utgör östlig begränsning för sandlagret. En boende i området berättade att det under slutet av 1960-talet funnits en liten fotbollsplan på platsen, vilket förklarar förekomsten av det påförda lagret. Denna finns inte på 1953 års ekonomiska karta. Förutom schakten grävdes bara en provruta eftersom den gav samma information som sökschakten. Ett par schakt drogs även i en liten granskogsdunge söder om skolan där endast tjocka torvlager påträffades.

### Åtgärdsförslag

Även om området, med den närliggande hällkistan, delvis har goda topografiska förhållande för lämningar från stenålder påträffades inga under mark dolda fornlämningar. Därför anser Jönköpings läns museum att inga ytterligare arkeologiska insatser är nödvändiga inom det aktuella utredningsområdet. Länsmuseumet har samrått med Länsstyrelsen angående åtgärdsförslaget.

## Administrativa uppgifter

### IDENTIFIERINGSUPPGIFTER

|                                 |  |  |
|---------------------------------|--|--|
| <b>Dnr:</b> 313/2015            | <b>Dnr enl Lst beslut:</b> 431-7653-2015 | <b>Rapport:</b> 2015:40                      |
| <b>Landskap:</b> Småland        | <b>Län:</b> Jönköping                    | <b>Kommun:</b> Gislaved                      |
| <b>Socken:</b> Villstad         |  | <b>Trakt/kvarter/fastighet:</b> Åtterås 2:26 |
| <b>Ekonomisk karta:</b> 63E 3aN | <b>Fornl nr:</b>                         | <b>Stad:</b>                                 |
| <b>N:</b> 6336424               | <b>E:</b> 403247                         | <b>Nivå – lägsta: -högsta:</b>               |

### UNDERSÖKNINGENS ART OCH OMFATTNING

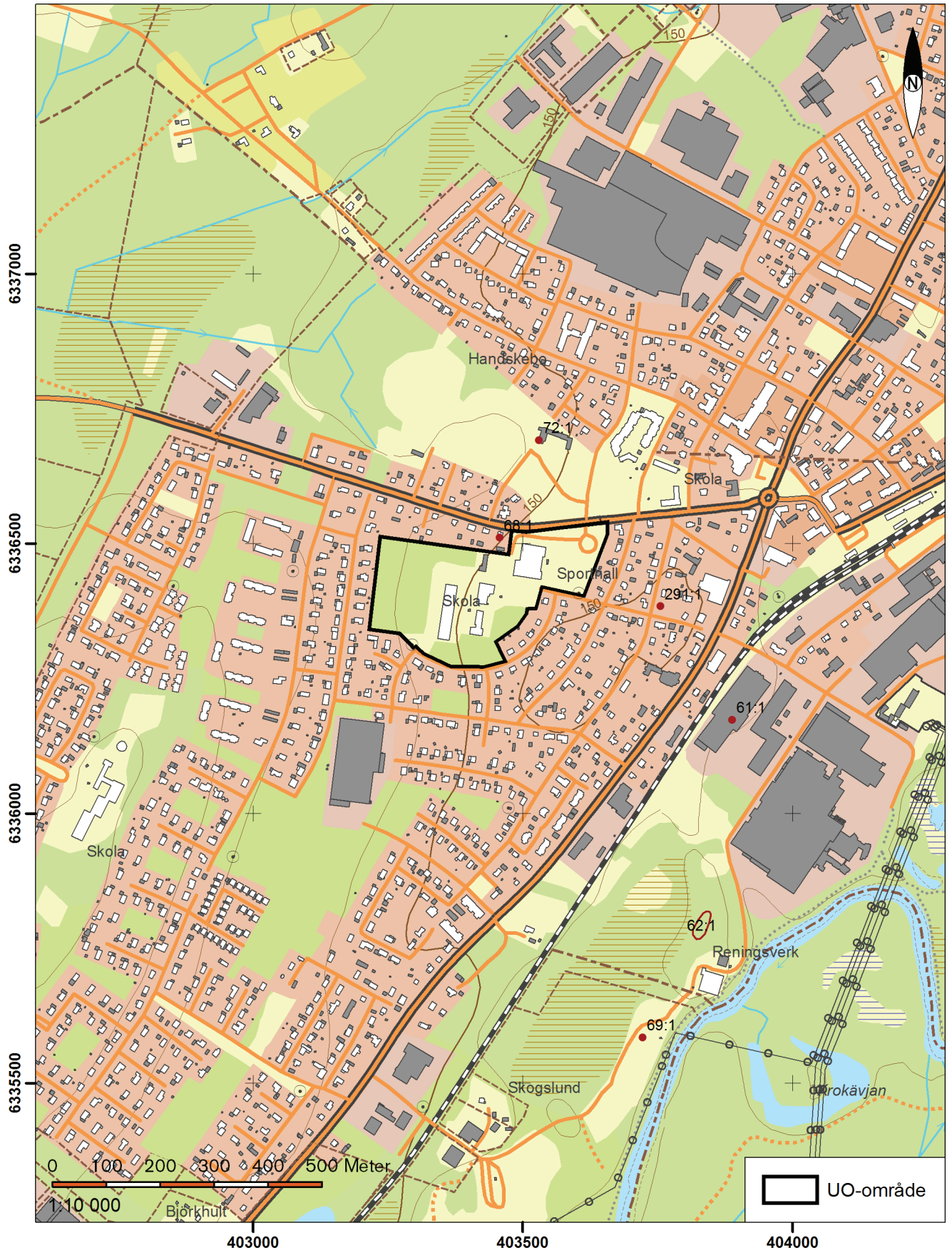
|  |                                 |                                   |  |                            |
|--|---------------------------------|-----------------------------------|--|----------------------------|
| <b>Typ av exploatering:</b> Husbyggnation                    |                                 |                                   |  |                            |
| <b>Typ av undersökning:</b> Arkeologisk utredning, etapp 1+2 |                                 |                                   |  |                            |
| <b>Uppdragsgivare:</b> Gislaveds kommun, Mark&explo          |                                 |                                   | <b>Ansvarig institution:</b> Jönköpings läns museum      |                            |
| <b>Fältarbetsledare:</b> Kristina Jansson                    |                                 |                                   | <b>Fältarbete from</b> 9 dec 2015 <b>tom</b> 10 dec 2015 |                            |
| <b>Antal arbetsdagar i fält:</b> 2                           |                                 |                                   |  |                            |
| <b>Undersökningens omfattning</b>                            | <b>Utredd yta/m<sup>2</sup></b> | <b>Schaktad yta/m<sup>2</sup></b> | <b>Schakt/löpm</b>                                       | <b>Volym/m<sup>3</sup></b> |
|  | 20 000                          | 120                               | 71   |                            |

### UNDERSÖKNINGSOBJEKT OCH UNDERSÖKNINGSRESULTAT

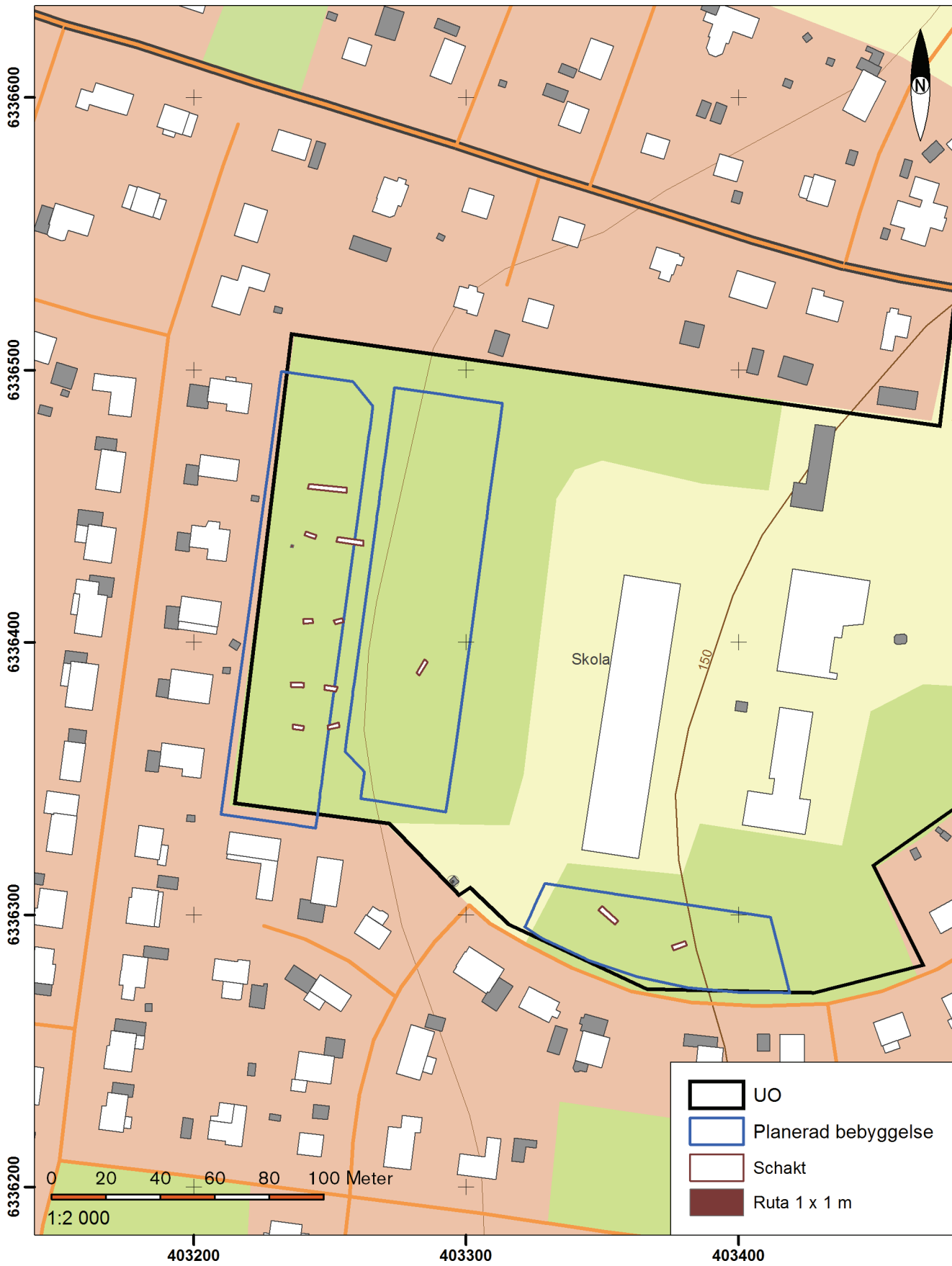
|                                     |                               |                                |  |
|-------------------------------------|-------------------------------|--------------------------------|--|
| <b>Uppgifter ur RAÄ:s fornl.reg</b> | <b>Sammansatta lämningar:</b> |                                |  |
| <b>Lämningar:</b>                   |                               |                                |  |
| <b>Undersökningsresultat</b>        | <b>Sammansatta lämningar:</b> |                                |  |
| <b>Anläggningar:</b>                |                               |                                |  |
| <b>Totalt antal undersökta</b>      | <b>-gravar:</b>               | <b>-boplatskonstruktioner:</b> |  |
| <b>Datering:</b>                    |                               |                                |  |



Ytligt stående vatten inom björkskogsdungen som utgör utredningsområdets västra del.



Det totala undersökningsområdet. Utredningen berörde endast de delar som planeras bebyggas, dvs ett litet skogsparti söder om skolan samt ett större skogsparti i väster, mellan villabebyggelsen och skolan. Skala 1:10 000.



Läget för sökschakt och en provruta inom de delar av utredningsområdet som planeras att bebyggas. Skala 1:2000.



I samband med ny detaljplan inför planerad bostadsbebyggelse inom fastigheten Åtterås 2:26 i Villstads socken, Gislaveds kommun, har Jönköpings läns museum utfört en arkeologisk utredning. Syftet med denna var att fastställa huruvida dolda fornlämningar under mark kunde finnas. Ett tiotal sökschakt grävdes inom den aktuella ytan men inga nya fornlämningar påträffades.