Götaland 6

Arkeologisk förundersökning av RAÄ 137:1 i samband med dräneringsgrävning vid Per Braheskolan i Jönköpings stad och kommun, Jönköpings län

JÖNKÖPINGS LÄNS MUSEUM
Arkeologisk rapport 2013:05
Ann-Marie Nordman

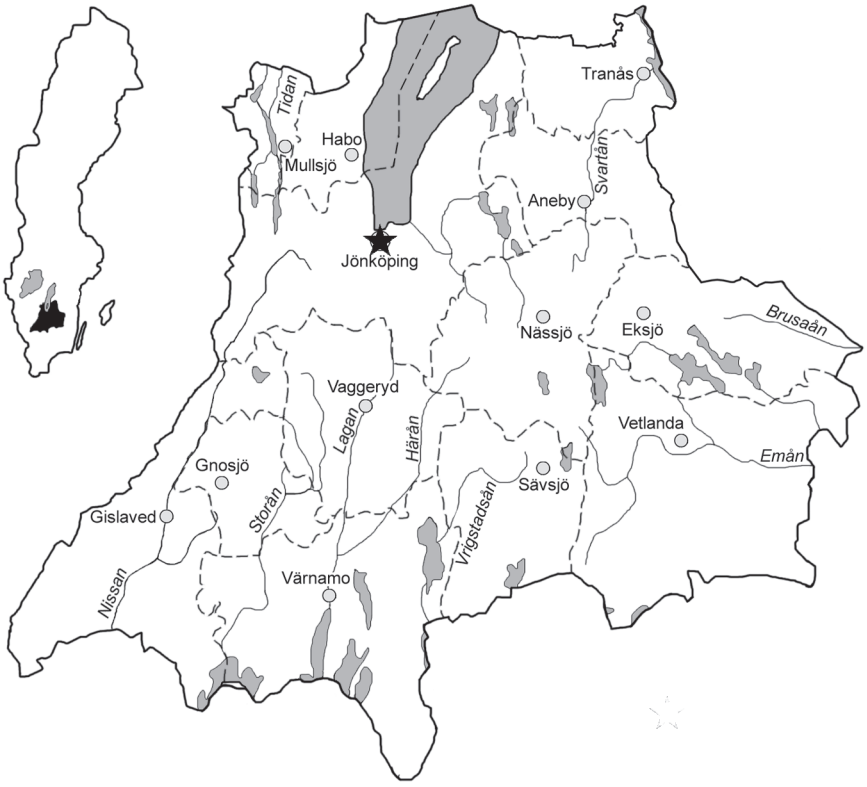

Rapport, foto och ritningar: Ann-Marie Nordman
Grafisk design: Anna Stålhammar
Tryck: Arkitektkopia, Jönköping

Jönköpings läns museum, Box 2133, 550 02 Jönköping
Tel: 036-30 18 00
E-post: info@jkpglm.se
www.jkpglm.se

Primärkartan återgiven med tillstånd av Jönköpings kommun.
Utdrag ur tryckta och ajourhållna ekonomiska kartor är återgivna enligt tillstånd:
© Lantmäteriet. Ärende nr MS2007/04833.

ISSN: 1103-4076

© JÖNKÖPINGS LÄNS MUSEUM 2013

Administrativa uppgifter

IDENTIFIERINGSUPPGIFTER

Dnr: 309/2012	Dnr enl Lst beslut: 431-8009-2012	Rapport: 2013:05
Landskap: Småland	Län: Jönköping	Kommun: Jönköping
Socken: Jönköping (Ljungarum)	Trakt/kvarter/fastighet: Kv Götaland 6	
Ekonomisk karta: 7D 0j	Fornl nr: 137:1	Stad: Jönköping
N: 6404600	E: 450328	Nivå – lägsta: 93 möh -högsta: 94 möh

UNDERSÖKNINGENS ART OCH OMFATTNING

Typ av exploatering: Ledningsdragning				
Typ av undersökning:Arkeologisk förundersökning				
Uppdragsgivare: Jönköpings kommun	Ansvarig institution: Jönköpings läns museum			
Fältarbetsledare: Ann-Marie Nordman	Fältarbete from 2012-12-07 tom 2012-12-09			
Antal arbetsdagar i fält: 3				
Undersökningens omfattning	**Utredd yta/m²**	**Schaktad yta/m²**	**Schakt/löpm**	**Volym/m³**
			30	

UNDERSÖKNINGSOBJEKT OCH UNDERSÖKNINGSRESULTAT

Uppgifter ur RAÄ:s fornl.reg	Sammansatta lämningar: 137:1
Lämningar: Slott och fästning från medeltid, historisk tid	
Undersökningsresultat	Sammansatta lämningar:
Anläggningar: Totalt antal undersökta -gravar: 0 -boplatskonstruktioner: 0	
Datering:	

Beskrivning av undersökningsresultaten

Jönköpings läns museum har genomfört en arkeologisk förundersökning, i form av schaktkontroll, i samband med ledningsddragning. Ledningen berör området för Jönköpings slotts vallar och vallgravar från 1600-talet (RAÄ 137). Schaktet var 30 meter långt, ca 0,8 meter brett och 0,8-1,3 meter djupt. Fyllnaden bestod av ljus påförd sand. Orörd nivå kunde inte konstateras med säkerhet - främst därför att den består av samma ljusa sand som man använt till att bygga vallarna. Ca 15 meter från schaktets östra ände framkom, längs en 1,5 meter lång sträcka av schaktet, krossad stortegel, bruk och stenar (0,1-0,3 meter stora). På grund av schaktets ringa bredd gick det inte att avgöra hur djupt lagret sträckte sig. Schaktet var som mest 1,3 meter djupt här. Läget för rivningsmassorna sammanfaller med den västra kanten av den inre vallgraven vars botten ligger uppskattningsvis 2 meter under schaktbotten. Eventuellt har man använt vallgraven som tipp för rivningsmassor. Inga fynd gjordes.

Inga fortsatta åtgärder krävs. Länsmuseet har samrått med länsstyrelsen i frågan.

Undersökningsplatsen markerad med en cirkel

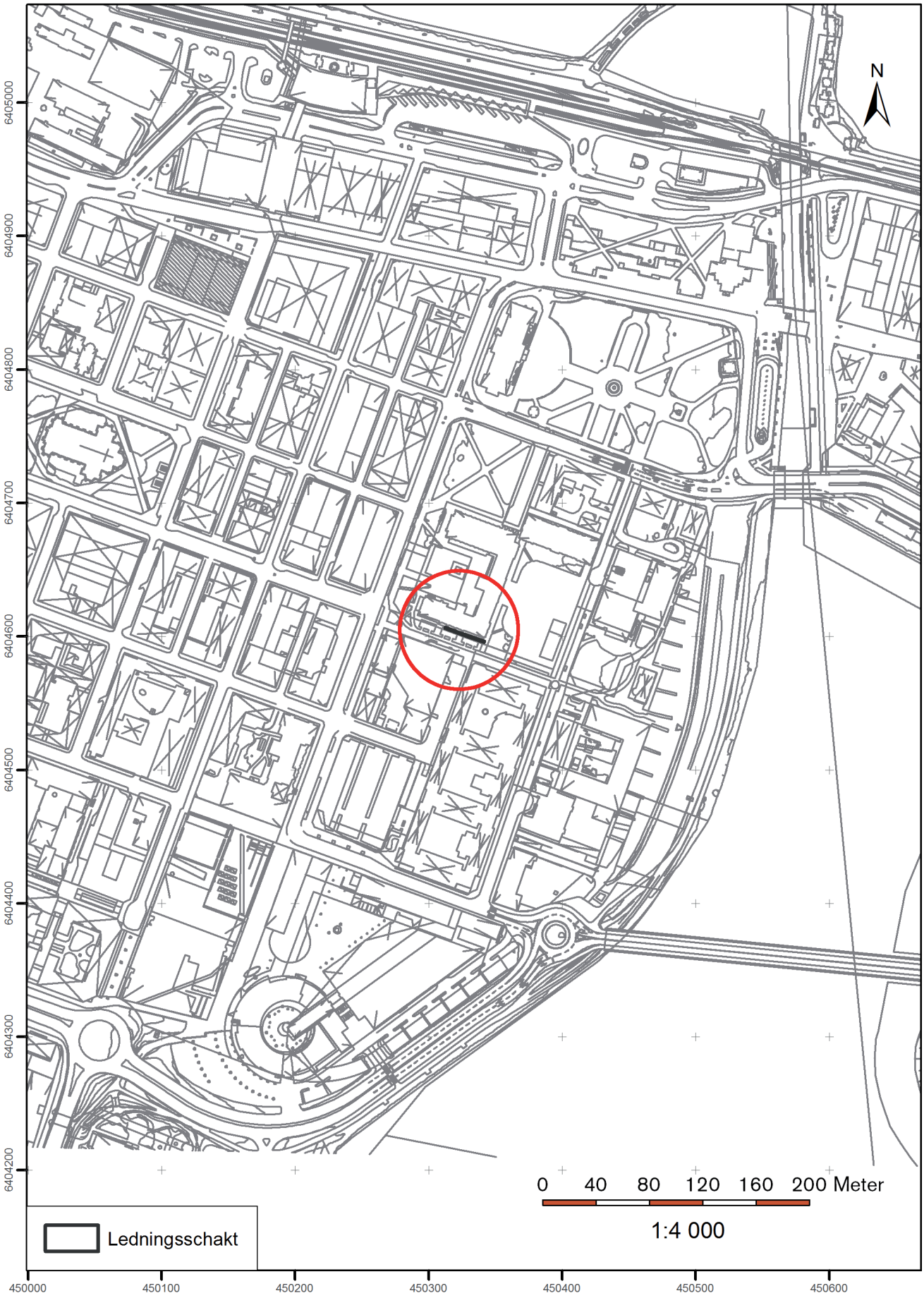
N
6405000
6404900
6404800
6404700
6404600
6404500
6404400
6404300
6404200
450000
450100
450200
450300
450400
450500
450600
0 40 80 120 160 200 Meter
1:4 000
Ledningsschakt

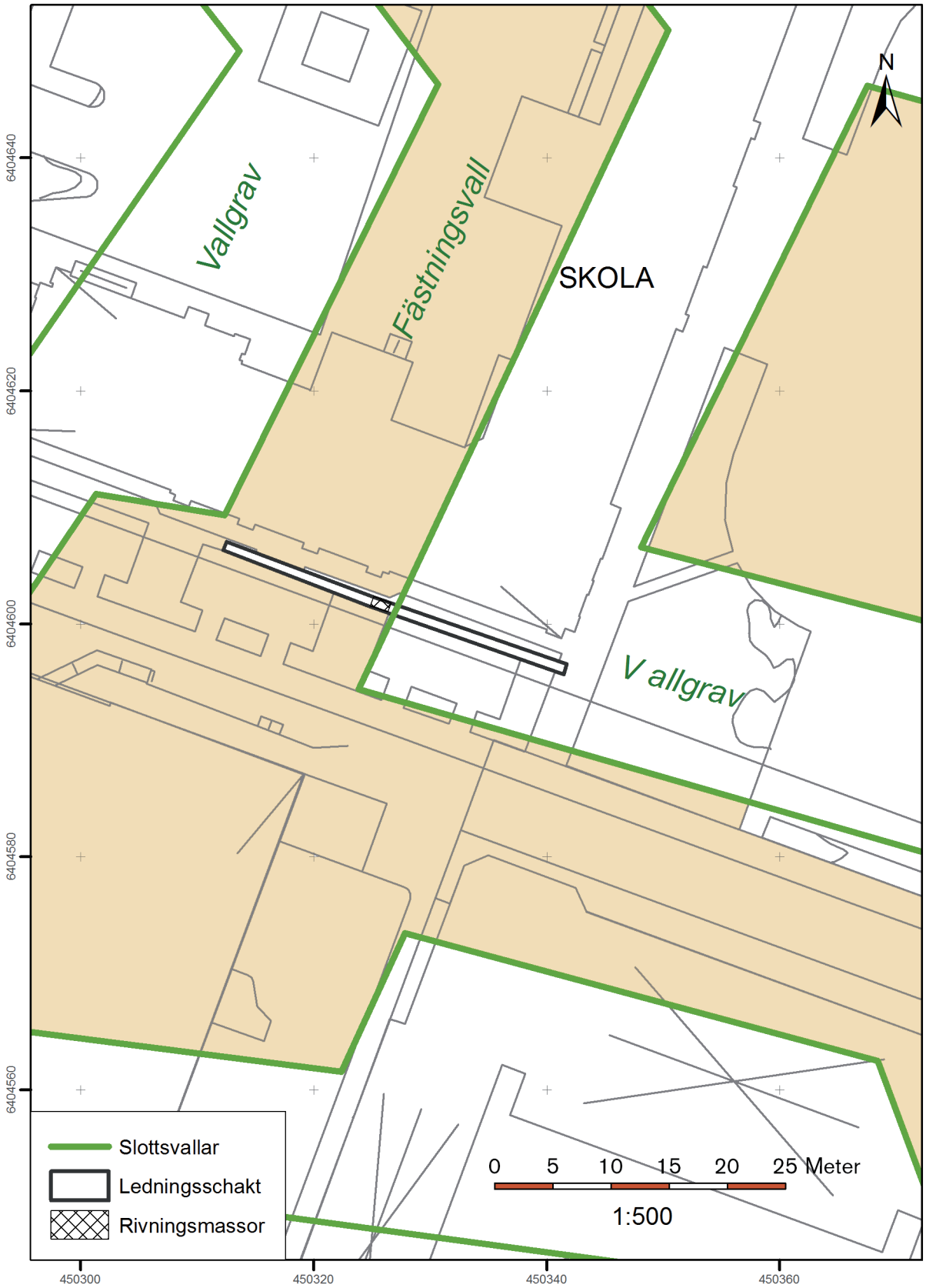
N
Vallgrav
Fästningsvall
SKOLA
V allgrav
6404640
6404620
6404600
6404580
6404560
450300
450320
450340
450360
Slottsvallar
Ledningsschakt
Rivningsmassor
0 5 10 15 20 25 Meter
1:500

Arkeologisk rapport 2013:05
JÖNKÖPINGS LÄNS MUSEUM