Eksjö kyrka

Arkeologisk förundersökning i form av schaktövervakning inför elledningsdragning inom Stora Torget och Eksjö kyrka, RAÄ 134:1, Eksjö socken i Eksjö kommun, Jönköpings län

JÖNKÖPINGS LÄNS MUSEUM
Arkeologisk rapport 2011:44
Susanne Haltiner Nordström

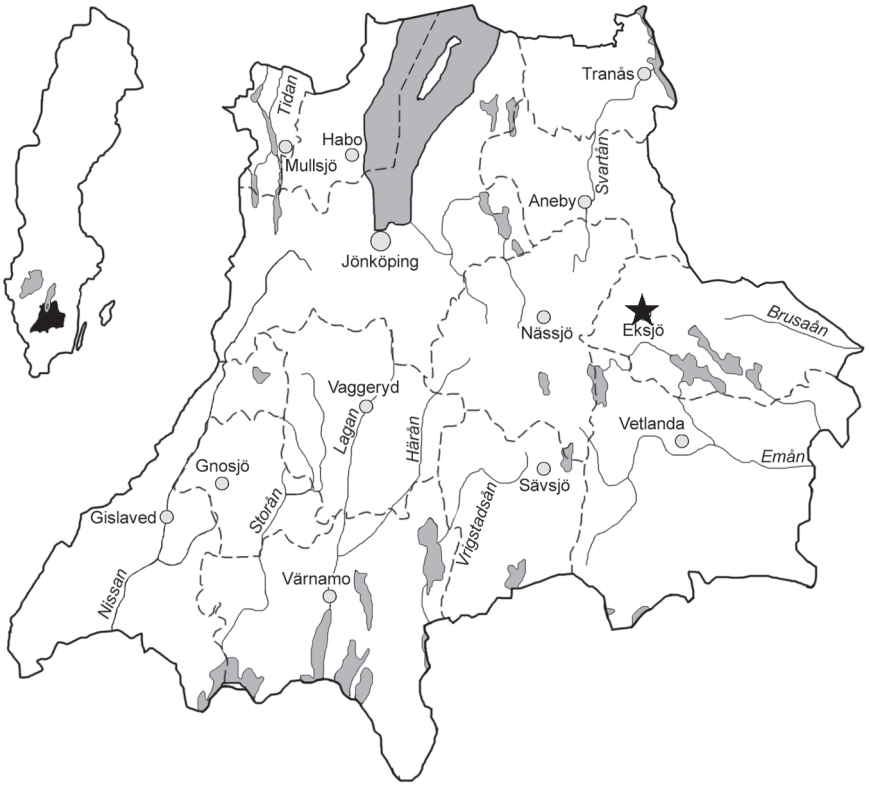

Rapport och ritningar: Susanne Haltiner Nordström
Grafisk design: Anna Stålhammar
Tryck: Arkitektkopia, Jönköping

Jönköpings läns museum, Box 2133, 550 02 Jönköping
Tel: 036-30 18 00
E-post: info@jkpglm.se
www.jkpglm.se

Utdrag ur tryckta och ajourhållna ekonomiska kartor är återgivna enligt tillstånd:
Ur karta © Lantmäteriet. Medgivande MS2007/04833.

ISSN: 1103-4076

© JÖNKÖPINGS LÄNS MUSEUM 2012

Rapport över utförd arkeologisk undersökning

Beskrivning av undersökningsresultaten.

Våren 2011 utförde Jönköpings läns museum en arkeologisk förundersökning i form av en schaktövervakning inom Eksjö kyrkas parkområde. Anledningen var att en elkabel skulle grävas ner i den södra änden av parken, längs med torget. Beställare var Eksjö Energi AB. Fält- och rapportansvarig var Susanne Haltiner Nordström.

I den södra delen av schaktet, ut mot Södra Kyrkogatan, skulle det förberedas för att skjuta en ledning under Södra Kyrkogatan och därför grävde man under den stenkant (mur) som finns där. Schaktet grävdes till ca 1 m djup under marknivån och där syntes att kantstenen var kraftigt förstärkt på djupet med en stensamling och kalkbruk. Stensamlingen fanns bara vid kanten till en bredd av ca 1 m. Schaktet i övrigt var 0,5 m djupt. Fyllningen bestod av sandig humus, mycket uttorkad, och med ökande andel sand mot botten. Rikligt med tegel fanns i massorna och en del småsten. Vid det äldre elskåpet i det sydvästra hörnet låg påförda massor. Schaktet fram till ingången vid kyrkan innehöll i övrigt även lite kol, några små bitar yngre rödgods, tegel och ca 10 bitar människoben från tidigare begravningar, både bäckenben, lårben och mindre fragment som inte kunde bestämmas. Alla benen placerades i botten av schaktet när det fylldes igen. Inga fynd tillvaratogs.

Inga ytterligare åtgärder anses nödvändiga. Länsmuseet har samrått med länsstyrelsen angående åtgärdsförslagen.

Administrativa uppgifter

IDENTIFIERINGSUPPGIFTER

Dnr: 150/2011	Dnr enl Lst beslut: 431-4677-10	Rapport: 2011:44
Landskap: Småland	Län: Jönköping	Kommun: Eksjö
Socken: Eksjö	Trakt/kvarter/fastighet: Kyrkoparken	
Ekonomisk karta: 6F 8b	Fornl nr: 134:1	Stad: Eksjö
N: 6391650	E: 498281	Nivå – lägsta: möh -högsta: möh

UNDERSÖKNINGENS ART OCH OMFATTNING

Typ av exploatering: Ledningsdragning EL				
Typ av undersökning: Arkeologisk förundersökning/schaktkontroll				
Uppdragsgivare: Eksjö Energi AB		Ansvarig institution: Jönköpings läns museum		
Fältarbetsledare: Susanne Haltiner Nordström		Fältarbete from 2011-05-11 tom		
Antal arbetsdagar i fält: 1				
Undersökningens omfattning	Utredd yta/m^2	Schaktad yta/m^2	Schakt/löpm	Volym/m^3
			60	

UNDERSÖKNINGSOBJEKT OCH UNDERSÖKNINGSRESULTAT

Uppgifter ur RAÄ:s fornl.reg	Sammansatta lämningar:
Lämningar:	
Undersökningsresultat	Sammansatta lämningar:
Anläggningar: Totalt antal undersökta -gravar: 0 -boplatskonstruktioner: 0	
Datering: Historisk tid Nyare tid Nyare tid efter 1850	

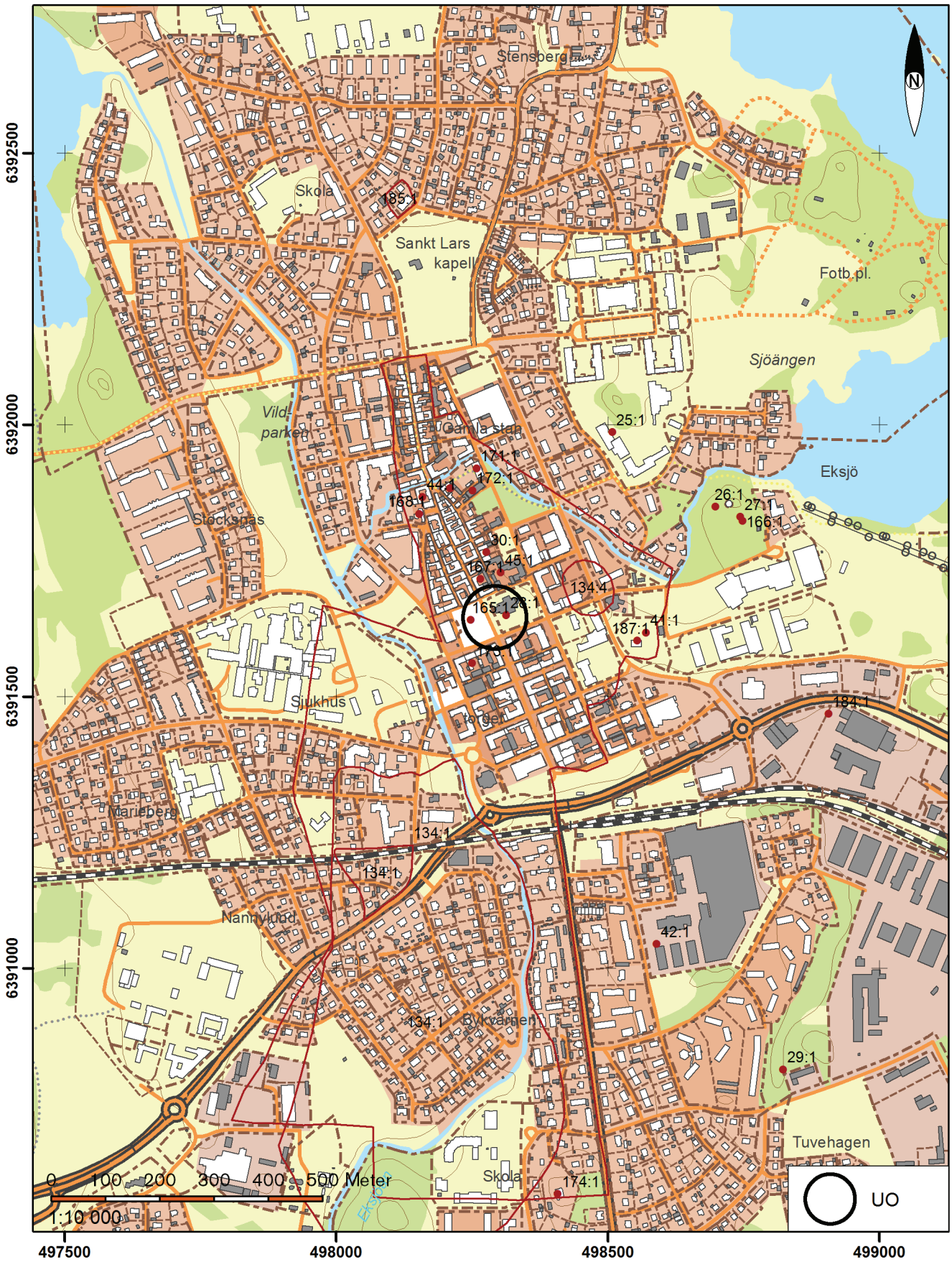

Figur 1. Karta över Eksjö med undersökningsområdet markerat, UO. Skala 1:10 000.

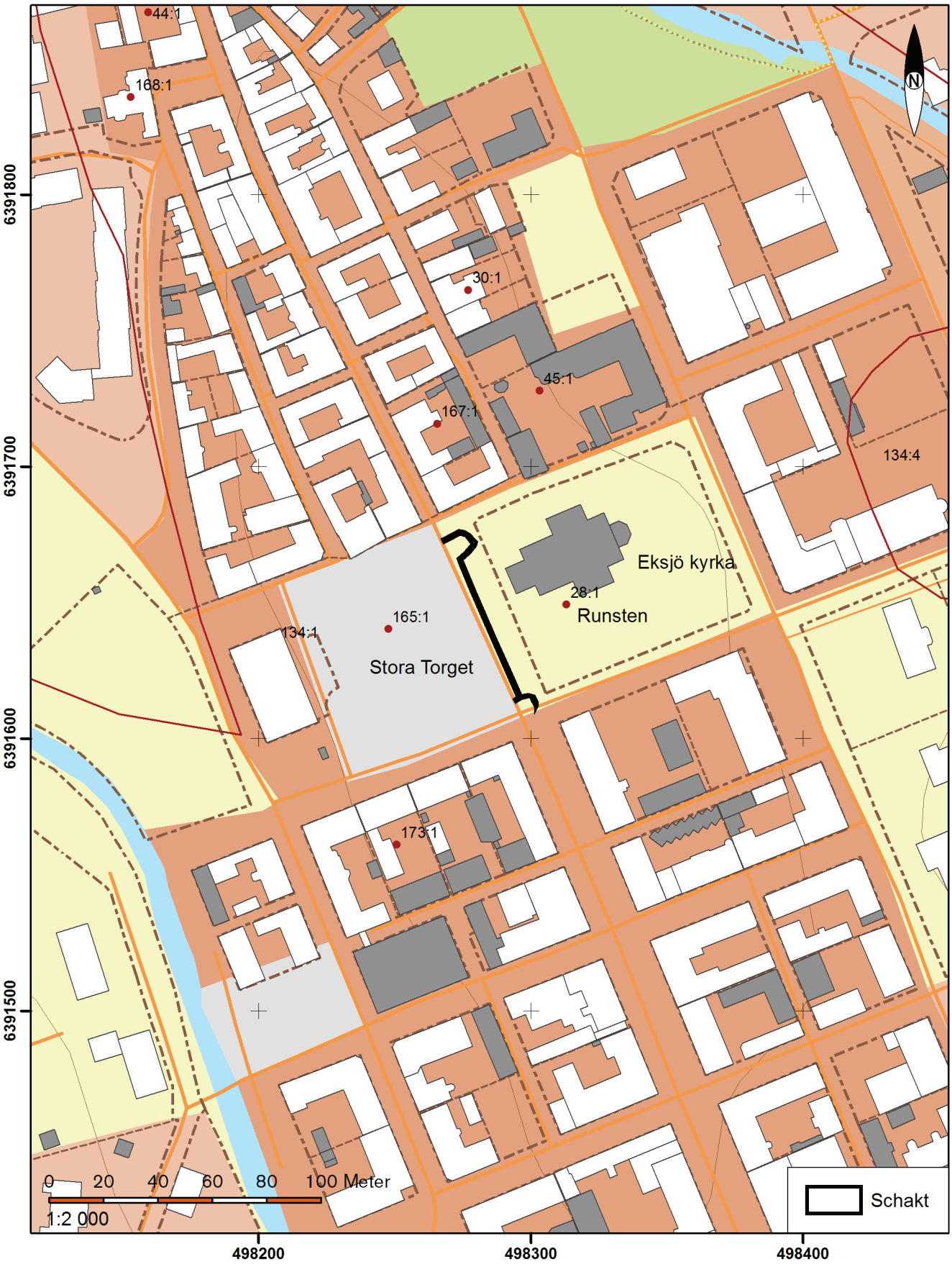
44:1
168:1
30:1
45:1
167:1
134:4
Eksjö kyrka
28:1
Runsten
165:1
134:1
Stora Torget
173:1
N
6391800
6391700
6391600
6391500
498200
498300
498400
0 20 40 60 80 100 Meter
1:2 000
Schakt

Arkeologisk rapport 2011:44
JÖNKÖPINGS LÄNS MUSEUM